RIE A

ESTADOS UNIDOS DE VENEZUELA

SERVICIO DE METEOROLOGIA Y COMUNICACIONES DE LAS FUERZAS AEREAS

SECCION DE PREDICCION

) 21 N°. 213... BOLETIN METEOROLOGICO DEL MIERCOLES 1°. DE AGOSTO .. A LAS....1300...HLV.

INDICACIONES

ON DEL AIRE: LAS LINEAS REPRESENTAN ISOBARAZADAS DE 2 EN 2 MB.
= AREAS DE ALTA PRESION (ANTICICLON)
= AREAS DE BAJA PRESION (CICLON)

PITACION:
= AREAS CON PRECIPITACION.
= CHAPARRONES.
= LLOVIZNAS
= TORMENTAS
= NIEBLAS
= TROMBA

ES:
= FRENTE caliente
= FRENTE CALIENTE frío
= ONDA DEL ESTE
= CONVERGENCIA INTERTROPICAL.
= ONDA EN FORMACION
= LINEA DE CONVERGENCIA EN ALTURA.
= LINEA DE PRECIPITACIONES.

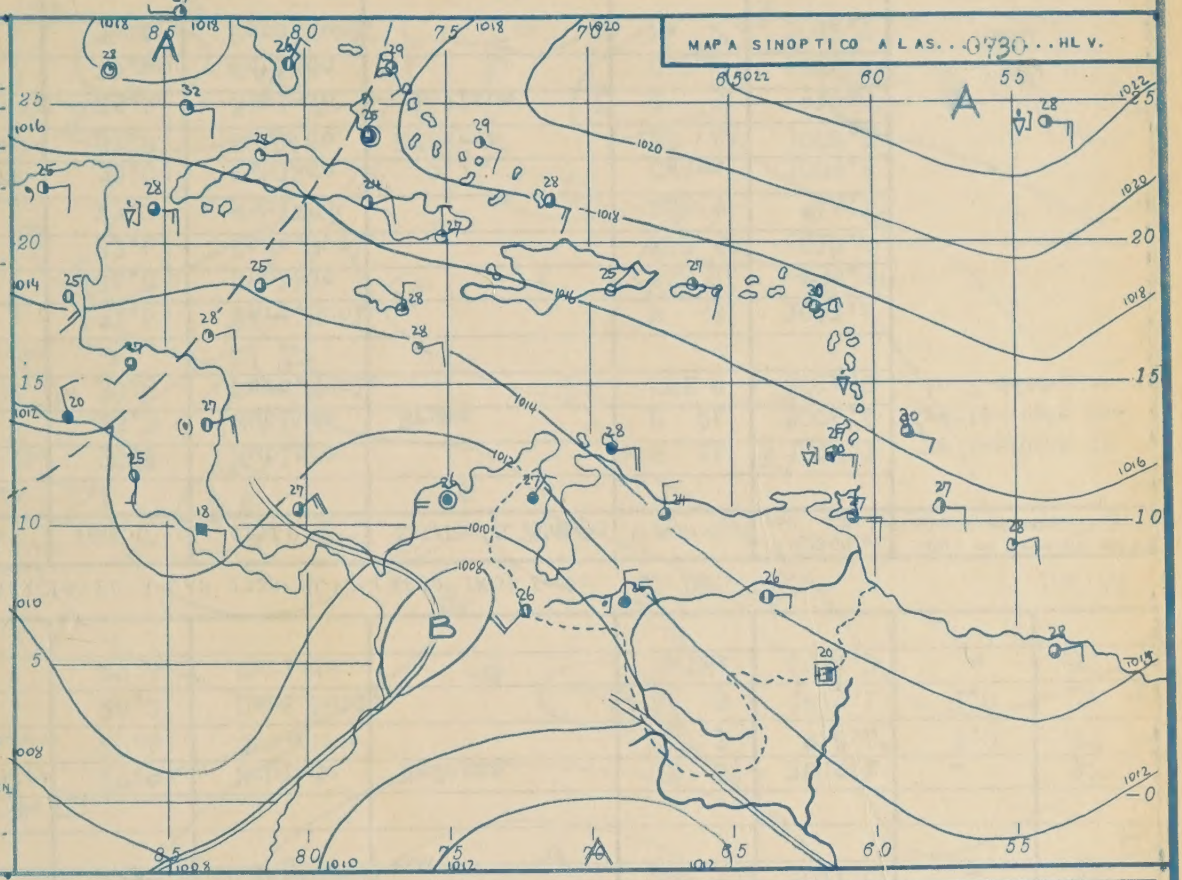

TUACION GENERAL: Sigue estacionaria la situación "SE" sobre Venezuela. El frente frío el cual e anunciaba ayer sobre Europa Occidental ha alcanzado las Islas Canarias, borrandose en la parte inferior de la troposfera, empezando de moverse alrededor del anticiclón volante de las ermudas, y se espera de que la perturbación en la altura afectará en forma de una Onda del E a la Costa Norte de Venezuela.

EMPO PROBABLE PARA EL..JUEVES....2DE AGOSTO.....1.9..51 De 0000 a 2400 horas HLV.

RRITORIO DE VENEZUELA:

STADOS ORIENTALES: Al Norte del Orinoco parcialmente nublado hasta mediodía, nublado por la arde y al anochecer con aislados chaparrones especialmente en Monagas y Sucre, parcialmente ublado en la noche. Al Sur del Orinoco nublado o cubierto todo el día, aisladas lloviznas atinales, locales chaparrones nocturnos, Viento del E 15-25 kmh. Visibilidad 20-30 km. Temp. in. en las Zonas Costaneras 22-24 C°, 16-18 C°, en el Interior 23-25 C°. Temp. máx. 30-32 C° 6-28 C° y 32-24 C° respectivamente.

STADOS CENTRALES: Nubosidad parcial en la madrugada y por la mañana, nublado por la tarde y n la noche, aisladas tormentas nocturnas en las Cordilleras. Viento del E 5-10 kmh por la mana, del SE 15-25 kmh por la tarde con locales rachas moderadas. Visibilidad 25-30 km. Temp. in. en la Costa 22-24 C°, en las Cordilleras 19-21 C°, en el Interior 20-22 C°. Temp. máx. 0-32 C°, 31-33 C° y 32-34 C° respectivamente.

STADOS OCCIDENTALES: Nublado o cubierto, tormentas muy aisladas en los Andes en la noche. iento calma en el Sur, rachas ligeras por la tarde en los desfiladeros de los Andes, del NE 15-20 kmh en el Norte, en la Costa de Falcón por la tarde 45-55 kmh. Visibilidad 20-30 km. emp. mín. en las Zonas Costaneras 23-25 C°, en los Andes 13-15 C°, en el Interior 19-21 C°. emp. máx. 34-36 C°, 23-25 C° y 30-32 C° respectivamente.

AR CARIBE AL NORTE DE VENEZUELA: Nublado con locales chaparrones tormentosos en la madrugada en la noche. Viento del E 20-30 kmh con locales rachas moderadas a mediodía. Visibilidad 20-0 km.

LLES DE CARACAS:

asi despejado en la madrugada. 2-4/8 CU base 1800m sNM con 1-3/8 AC y CI por la mañana. 3-5/8 U base 1900m sNM con 4-6/8 AC y CI por la tarde y en la noche con probable tormenta entre as 2000-2200 HLV. Viento del SE 10-20 kmh. Visibilidad 20 km. Temp. mín. en el Centro de aracas 18 C°, Temp. máx. 26 C°.

LLES DE ARAGUA:

espejado en la madrugada. 2-3/8 SC y CU base 1900m sNM por la mañana. 3-5/8 CU y CB base 1800 sNM con 4-6/8 AC y CI por la tarde y en la noche. Tormenta aislada entre las 1900-2100 HLV. iento del E 5-10 kmh por la mañana, del S-SE 15-25 kmh por la tarde con locales rachas ligeras isibilidad 25 km. Temp. mín. en Maracay 20 C°, Temp. máx. 32 C°.

erificación de la Predicción para Maracay el día...31 DE JULIO..80%..... El Pronosticador..A.W. Gol.....

MPRESO EN EL S.M.C.

OBSERVACIONES A LAS 0730 HLV. (1200 TMG) Fecha 1º DE JULIO 19..51

ESTACION	TEMP. C°	CIELO	ESTADO DEL TIEMPO	VIENTO KMH	PRESION mb. red. a NM.	LLUVIA mm. 24 hrs.	TEMP. MIN.
CARACAS (Obs. Cagigal)							
MARACAY	23.6	Nublado		N 2	1013.7	0.0	20.4
MARACAIBO	27.3	Cubierto		NE 7	1011.8	-	27
MAIQUETIA-LA GUAIRA	25.2	Parc. Nubl.		NE 3	1015.2	-	24
MATURIN	26.0	Nublado		NE 3	1014.7	2.0	22
CIUDAD BOLIVAR	26.4	Nublado		E 18	1014.1	1.0	23
MERIDA	16.4	Nublado		Calma	838.3*	-	15
CORO	28.0	Cubierto		ESE 10	1014.0	-	25
BARQUISIMETO	22.4	Nublado		E 2	945.3*	-	20
SAN FERNANDO DE APURE	25.0	Cubierto	Lluvia pasada	N 10	1010.5	34.0	21
SAN ANTONIO DEL TACHIRA	26.0	Nublado		SW 32	1009.7	-	23
STA. ELENA (Gran Sabana)	20.2	Parc. Nubl.		Calma	919.0*	6.0	17
GUIRIA	29.0	Parc. Nubl.		Calma	1015.5	1.0	?
TUMEREMO	25.2	Nublado		E 7	1014.8	-	22
BARCELONA							

OBSERVACIONES A LAS 1830 HLV. (2400 TMG) Fecha 31 DE JULIO 19..51

ESTACION	TEMP. C°	CIELO	ESTADO DEL TIEMPO	VIENTO KmH.	PRESION mb. red. a NM.	LLUVIA mm. 12 hrs.	TEMP. MAX.
CARACAS (Obs. Cagigal)							
MARACAY	27.8	Cubierto		S 3	1011.5	0.0	31.6
MARACAIBO	29.8	Cubierto		N 32	1007.3	-	36
MAIQUETIA - LA GUAIRA	25.8	Nublado		E 10	1012.3	-	30
MATURIN	25.2	Nublado		NE 3	1012.3	2.0	29
CIUDAD BOLIVAR							
MERIDA	19.4	Cubierto	Precip. a Vista	Calma	835.4*	-	26
CORO	29.2	Parc. Nubl.		ESE 10	1011.0	-	33
BARQUISIMETO							
SAN FERNANDO DE APURE							
SAN ANTONIO DEL TACHIRA	27.9	Nublado	Rafagas	SE 67	1008.1	-	32
STA. ELENA (Gran Sabana)	20.4	Cubierto		SW 3	918.4*	2.0	27
GUIRIA	28.2	Parc. Nubl.		E 3	1013.1	1.0	?
TUMEREMO	27.6	Nublado		Calma	1011.2	-	32
BARCELONA							

OBSERVACIONES A LAS 1330 HLV. (1800 TMG) Fecha 31 DE JULIO 19..51

ESTACION	TEMP. C°	CIELO	ESTADO DEL TIEMPO	VIENTO Kmh.	PRESION mb. red. a MN.	Datos de la radiosonda 0900 Maracay. TMG
CARACAS (Obs. Cagigal)						
MARACAY	30.8	Nublado		S 14	1012.3	Se lanzará la radiosonda cada 2 días.
MARACAIBO	35.3	Nublado	Bruma	N 24	1008.6	
MAIQUETIA - LA GUAIRA	30.5	Parc. Nubl.		NNE 9	1014.0	
MATURIN						
CIUDAD BOLIVAR	31.6	Parc. Nubl.		N 3	1011.4	
MERIDA	24.8	Nublado		SSE 14	835.5*	
CORO	33.4	Parc. Nubl.		ESE 55	1010.8	
BARQUISIMETO	27.2	Nublado		ESE 9	944.1*	
SAN FERNANDO DE APURE	30.0	Nublado		Calma	1009.5	
SAN ANTONIO DEL TACHIRA	31.8	Nublado	Ráfagas	SE 44	1008.7	
STA. ELENA (Gran Sabana)	25.6	Nublado	Llovizna	E 3	916.5*	
GUIRIA	29.4	Nublado		Calma	1014.9	
TUMEREMO	30.4	Parc. Nubl.		NE 2	1012.7	
BARCELONA						

OBSERVACIONES AEROLOGICAS (SONDEOS CON GLOBOS PILOTOS) *) Presión al nivel Estación

VIENTOS EN ALTURA (ESCALA 360° Y NUDOS)

ESTACION	HORA TMG	300 m/s NM.	600 m/s NM.	900 m/s NM	1.200 m/s NM	1.500 m/s NM	1.800 m/s NM.	2.100 m/s NM.	2.400 m/s NM.	2.700 m/s NM.	3.000 m/s NM.
AY 1-8-51	1100	-	10/04	330/02	110/09	90/12	100/14	110/14	110/17	110/21	
AIBO 1-8-51	1100	70/13	130/08	140/11	100/08	100/08	100/09	120/10	130/14	130/24	110/10
AD BOLIV. 1-8-51	1100	40/05	60/15	70/23	90/24						
LENA 1-8-51	1100	-	-	-	100/04	130/11	120/11	110/15	110/20		

:RIE A

ESTADOS UNIDOS DE VENEZUELA

SERVICIO DE METEOROLOGIA Y COMUNICACIONES DE LAS FUERZAS AEREAS

SECCION DE PREDICCION

O 2 N°..214. BOLETIN METEOROLOGICO DEL....JUEVES.2.DE.AGOSTO.1951 A LAS....1300...HLV.

INDICACIONES:

ON DEL AIRE: LAS LINEAS REPRESENTAN ISOBARAZADAS DE 2 EN 2 MB.

= AREAS DE ALTA PRESION (ANTICICLON)

= AREAS DE BAJA PRESION (CICLON)

PITACION:

= AREAS CON PRECIPITACION.

= CHAPARRONES.

= LLOVIZNAS

= TORMENTAS

= NIEBLAS

= TROMBA

ES:

= FRENTE FRIO caliente

= FRENTE CALIENTE. frío

= ONDA DEL ESTE

= CONVERGENCIA INTERTROPICAL.

= ONDA EN FORMACION

= LINEA DE CONVERGENCIA EN ALTURA.

= LINEA DE PRECIPITACIONES.

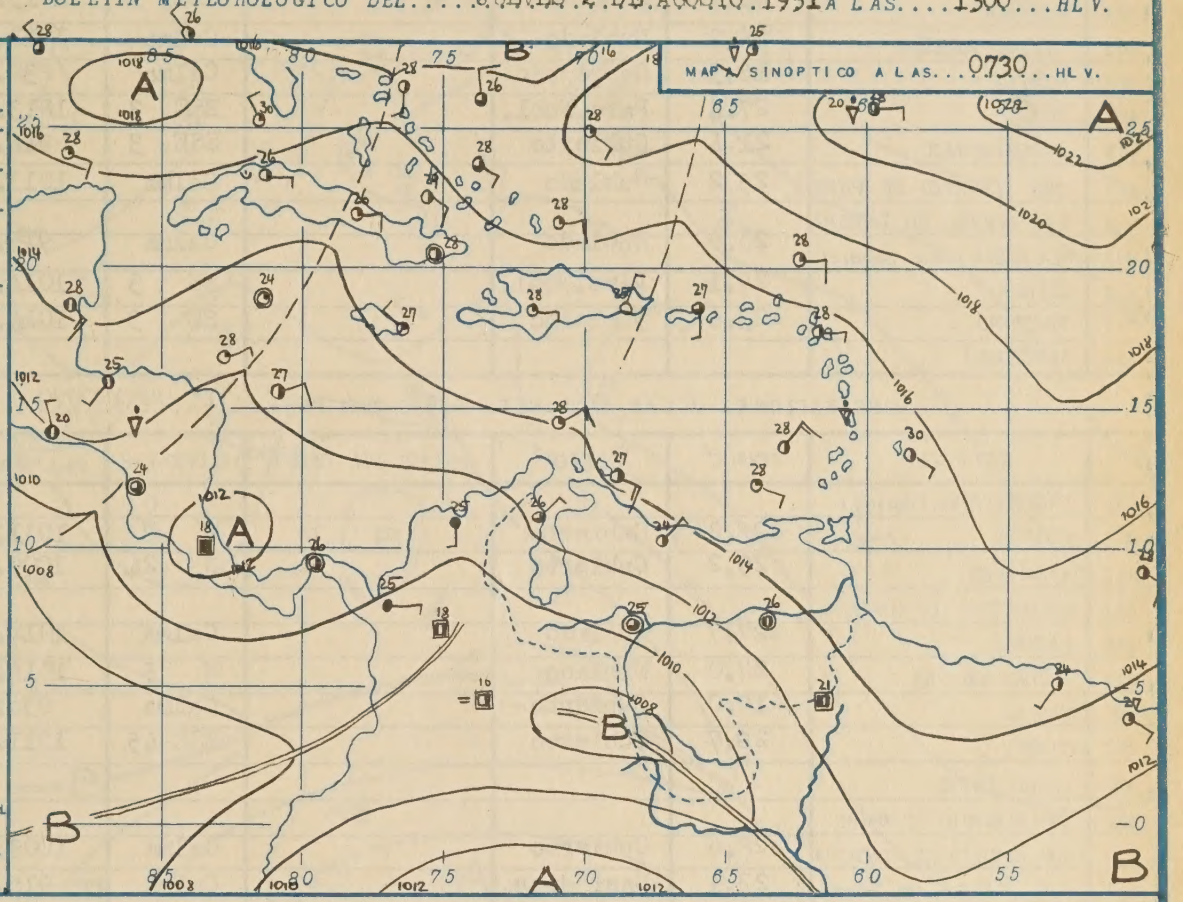

TUACION GENERAL: Ningun cambio significante de la situacion general. Al frente frío el cual rá la causa de la formación de una Onda del E ha pasado las Islas Canarias y se espera es perturbación alcanzando en aproximadamente 4 días la Costa de Sudamérica.

EMPO PROBABLE PARA EL VIERNES 3 DE AGOSTO.....1.9...51 De 0000 a 2400 horas HLV.

RRITORIO DE VENEZUELA:

TADOS ORIENTALES: Parcialmente nublado hasta mediodía al Norte del Orinoco, nublado por la rde, chaparrones locales al anochecer especialmente en Monagas y Sucre, parcialmente nuado en la noche. Nublado o cubierto al Sur del Orinoco, aisladas lloviznas matinales especialmente en la Guayana, chaparrones locales al atardecer y en la noche. Viento del E-NE 10- kmh en la Costa, flojo y variable por la mañana en el Interior, del E-SE 15-20 kmh por tarde con locales rachas ligeras especialmente en la Cuenca del Orinoco. Visibilidad 30 km el Norte, 20-30 km en el Sur. Temp. mín. en las Zonas Costaneras 23-25 C°, en la Guayana -19 C°, en el Interior 24-26 C°. Temp. máx. 30-32 C°, 26-28 C° y 32-34 C° respectivamente.

TADOS CENTRALES: En la Costa y las Cordilleras nubosidad parcial en la madrugada y por la mana, nublandose en el transcurso de la tarde, nublado al anochecer y en las primeras hos de la noche con tormentas muy aisladas, parcialmente nublado en la noche. En los Llanos blado especialmente con nubes altas y medias con locales lloviznas matinales y nocturnas. ento en general del SE 10-25 kmh con locales rachas ligeras por la tarde. Visibilidad 30 km. mp. mín. en la Costa 22-24 C°, en las Cordillears 19-21 C°, en el Interior 20-22 C°. Temp. x. 30-32 C°, 31-33 C° y 32-34 C° respectivamente.

TADOS OCCIDENTALES: Nublado durante todo el día, aislados chaparrones tormentosos en la noe especialmente en los Andes y el Sur de Zulia. Viento calma en el Sur, locales rachas liras por la tarde en los desfiladeros de los Andes, del E-SE 10-20 kmh en el Norte, en la sta de Falcón por la tarde 40-50 kmh, en los alrededores del Golfo de Maracaibo del N-NE 5- kmh. Visibilidad 20-30 km. en la Costa más de 30 km. Temp. mín. en las Zonas Costaneras -25 C° en los Andes 13-15 C°, en el Interior 20-22 C°. Temp. máx. 35-37 C°, 24-26 C° y 31- C° respectivamente.

LES DE CARACAS:

isladas capas de AC y CI en la madrugada. Formación de 1-3/8 SC y CU base 1900m sNM con 2- /8 AC y CI por la mañana, aumentando en el transcurso de la tarde. 3-5/8 CU base 1900m NM con 2-4/8 AC y CI. 4-6/8 CU y CB base 1800m sNM con 3-5/8 AC y CI en las primeras horas e la noche con tormenta aislada. 2-4/8 SC base 2000m sNM después. Viento del E-SE 10-20 mh. Visibilidad 20 km. Temp. mín. en el Centro de Caracas 17 C°, Temp. máx. 27 C°.

LES DE ARAGUA:

asi despejado en la madrugada. 2-4/8 SC y CU base 2000m sNM con aisladas capas de AC y CI or la mañana. 3-5/8 CU base 1900m sNM con 2-4/8 AC y CI por la tarde. 4-6/8 CU, casualente CB, base 1600m sNM con 4-6/8 AC y CI al anochecer y en las primeras horas de la noche on aislado chaparrón tormentoso. 2-4/8 SC base 1900m sNM en la noche. Viento del SE 10-15 mh por la mañana, del SSE 20-30 kmh por la tarde con locales rachas moderadas. Visibilidad 0 km. Temp. mín en Maracay 19 C°, Temp. máx. 32 C°.

rificación de la Predicción para Maracay el día...1°. DE AGOSTO 84%..... El Pronosticador...A.W. Gol.....

IPRESO EN EL S.M.C.

OBSERVACIONES A LAS 0730 HLV. (1200 TMG) Fecha..... 19..

Nº	ESTACION	TEMP. Cº	CIELO	ESTADO DEL CIELO Tiempo	VIENTO KMH	PRESION mb. red. a NM.	LLUVIA mm. 24 hrs.	TEMP
400	CARACAS (Obs. Cagigal)	21,2	Nublado		E 3	900,4*	0,5	17
401	MARACAY	23.8	Parc.Nubl.		NE 3	1013.2	-	20
402	MARACAIBO	26.8	Cubierto		N 8	1012:8	-	25
403	MAIQUETIA-LA GUAIRA	26.0	Nublado		NNE 3	1014.1	-	21
404	MATURIN	25.9	Nublado		NE 3	1013.9	2.0	23
405	CIUDAD BOLIVAR	26.2	Nublado		Calma	1012.7	18.0	21
406	MERIDA	16.3	Despejado		Calma	837.6*	8.0	14
407	CORO	27.4	Parc.Nubl.		ESE 3	1013.4	-	25
408	BARQUISIMETO	21.4	Cubierto		ESE 3	944.6*	0.2	18
409	SAN FERNANDO DE APURE	25.2	Nublado		Calma	1011.3	19.0	20
410	SAN ANTONIO DEL TACHIRA							
411	STA. ELENA (Gran Sabana)	20.6	Nublado		Calma	917.7*	2.0	18
412	GUIRIA	29.1	Parc.Nubl.		NE 3	1014.6	-	?
413	TUMEREMO	23.6	Cubierto		SE 3	1014.8	2.0	20
414	BARCELONA							

OBSERVACIONES A LAS 1830 HLV. (2400 TMG) Fecha 1º DE AGOSTO 19..

Nº	ESTACION	TEMP. Cº	CIELO	ESTADO DEL CIELO Tiempo	VIENTO KMH.	PRESION mb red. a NM.	LLUVIA mm. 12 hrs.	TEMP.
400	CARACAS (Obs. Cagigal)							
401	MARACAY	25.2	Cubierto		W 7	1011:9	-	31
402	MARACAIBO	29.2	Cubierto		N 24	1009.3	-	21
403	MAIQUETIA - LA GUAIRA							
404	MATURIN	27.7	Nublado		Calma	1012:2	-	31
405	CIUDAD BOLIVAR	22.0	Nublado		W 5	1016:6	7.0	31
406	MERIDA	17.0	Cubierto		Calma	836:6*	-	
407	CORO	28.7	Cubierto		ESE 45	1011.6	-	35
408	BARQUISIMETO							
409	SAN FERNANDO DE APURE							
410	SAN ANTONIO DEL TACHIRA	28:6	Cubierto		Calma	1009:5	-	34
411	STA. ELENA (Gran Sabana)	22.1	Casi desp.		Calma	916.6*	6.0	27
412	GUIRIA	?	Nublado		?	1012.1	-	?
413	TUMEREMO							
414	BARCELONA							

OBSERVACIONES A LAS 1330 HLV. (1800 TMG) Fecha 1 DE AGOSTO 19..

Nº	ESTACION	TEMP. Cº	CIELO	ESTADO DEL CIELO Tiempo	VIENTO Kmh.	PRESION mb. red. a MN.	0900 Datos de la radio. Maracay. Altura km	Temp. Cº
400	CARACAS (Obs. Cagigal)							
401	MARACAY	31.2	Cubierto		SE 7	1012.1		
402	MARACAIBO	33:0	Cubierto		Calma	1010:5	12.4	-55:6
403	MAIQUETIA - LA GUAIRA	29.2	Cubierto		E 22	1013:9	12	-52:2
404	MATURIN	32.0	Nublado		Calma	1013.0	11	-44.1
405	CIUDAD BOLIVAR	32.2	Nublado		Calma	1011.0	10	-36.2
406	MERIDA	23.0	Nublado		WSW 3	836:6*	9	-28.0
407	CORO	33.4	Nublado		E 37	1011.6	8	-19.9
408	BARQUISIMETO	29.6	Nublado		N 14	943.8*	7	-12.8
409	SAN FERNANDO DE APURE						6	- 6.1
410	SAN ANTONIO DEL TACHIRA						5	- 1.9
411	STA. ELENA (Gran Sabana)	26.0	Nublado		SW 9	917.0*	4	+ 4.4
412	GUIRIA	31:0	Parc.Nubl.		Calma	1013:8	3	+ 9:4
413	TUMEREMO	28.3	Nublado		NE 2	1012.4	2	+14.6
414	BARCELONA						1	+20.0

*) Presión al nivel Estaci

OBSERVACIONES AEROLOGICAS (SONDEOS CON GLOBOS PILOTOS)
VIENTOS EN ALTURA (ESCALA 360° Y NUDOS)

ESTACION	HORA TMG	300 m/s NM.	600 m/s NM.	900 m/s NM	1.200 m/s NM	1.500 m/s NM	1.800 m/s NM.	2.100 m/s NM.	2.400 m/s NM.	2.700 m/s NM.	3.0 m/s
MARACAY 2-8-51	1100	-	360/02	150/06	Calma	70/04	100/09	100/10	100/12		
MARACAIBO 2-8-51	1100	70/08	100/09	90/08	100/09	80/09	80/09	70/12	70/13	110/27	70
CIUDAD BOLIV. 2-8-51	1100	320/01	90/06	100/14	100/14	90/15	90/18	100/11	100/18	100/17	90
STA ELENA 2-8-51	1100	-	-	-	80/09	90/14	100/12	110/15	110/15		

Impreso en el S.M.C.-

RIE A

ESTADOS UNIDOS DE VENEZUELA

SERVICIO DE METEOROLOGIA Y COMUNICACIONES DE LAS FUERZAS AEREAS

SECCION DE PREDICCION

O 2 1 Nº. 215... BOLETIN METEOROLOGICO DEL Viernes 3 de Agosto de 1951 A LAS 1300 HLV.

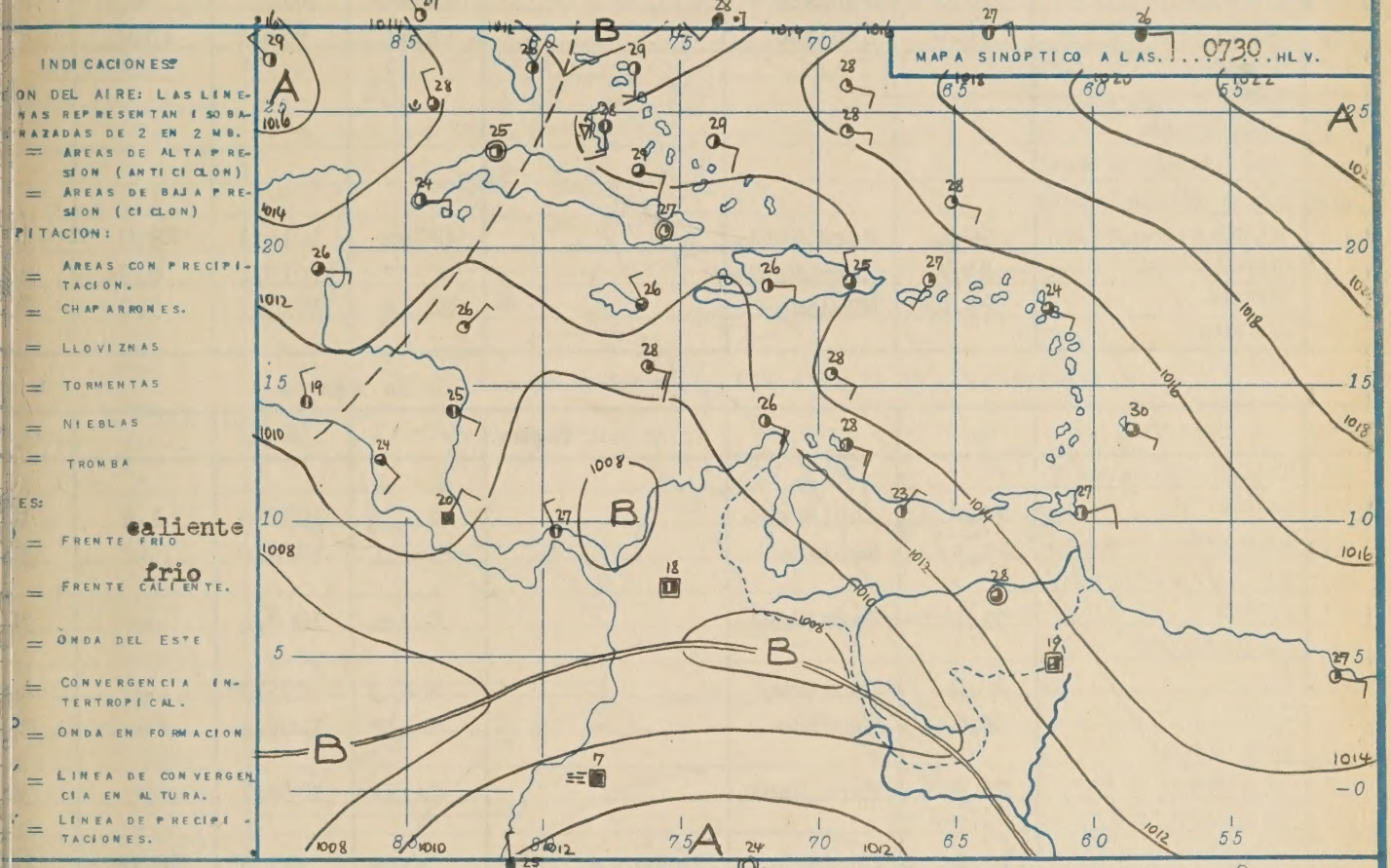

TUACION GENERAL: Ningún cambio de la situación general. El Frente frio en el Atlántico Oriental ha borrado en las capas inferiores de la atmosfera, mientras en la altura las correspondien s isallobaras se mueven hacia el W, causando dentro de 3 días una Onda del Este en la Costa Suramérica.

EMPO PROBABLE PARA EL Sábado 4 de Agosto 1.9.51 De 0000 a 2400 horas HLV.

RRITORIO DE VENEZUELA:

TADOS ORIENTALES: Al Norte del Orinoco nubosidad parcial hasta mediodía, nublado por la tar- y en la noche con aislados chaparrones nocturnos especialmente en Monagas, Sucre y la Cade- del Sur. Al Sur del Orinoco nublado o cubierto con aisladas lloviznas matinales y chaparro- s locales por la tarde y en la noche, casualmente de caracter tormentoso. Viento del E-NE 15 0 kmh en la Costa, flojo y variable en el Interior por la mañana, del SE-E 15-20 kmh por la rde con locales rachas ligeras en la cuenca del Orinoco. Visibilidad 30 km en el Norte, 20- km en el Sur. Temp.Mín. en las zonas Costaneras 22-24 C°, en la Guayana 16-18 C°, en el In- rior 24-26 C°. Máx. 30-32 C°, 27-29 C° y 33-35 C° respectivamente.

TADOS CENTRALES: Nubosidad parcial hasta mediodía, nublado por la tarde y en las primeras ho s de la noche con tormentas muy aisladas especialmente en las Cordilleras, parcialmente nu - ado en la noche. Viento en general del SE 15-25 kmh. Visibilidad 30 km. Temp.Mín. en la Cos- 22-24 C°, en las Cordilleras 19-21 C°, en el Interior 20-22 C°. Máx. 30-32 C°, 31-33 C° y -35 C° respectivamente.

TADOS OCCIDENTALES: Nublado especialmente en el Sur, aisladas tormentas nocturnas en los An- s y el Sur de Zulia. Nubosidad parcial en Falcón. Viento flojo y variable en el Sur, regular l Noreste en el Norte, en la Costa de Falcón por la tarde moderado del Este, en el Golfo de racaibo flojo del Norte. Visibilidad buena, en la Costa excelente. Temp.Mín. en las zonas - staneras 23-25 C°, en los Andes 13-15 C°, en el Interior 20-22 C°. Máx. 35-37 C°, 24-26 C° y -34 C° respectivamente.

R CARIBE AL NORTE DE VENEZUELA: Nublado en la madrugada, nubosidad parcial durante el día, blado en la noche. Aislados chaparrones matinales y nocturnos. Viento del ESE 20-30 kmh. Visi bilidad 30-50 km.

LLES DE CARACAS:

-4/8 SC base 1.900m sNM con 2-4/8 AC y CI en la madrugada, casi despejado al amanecer, 2-4/8 base 2000m sNM con 1-3/8 AC y CI por la mañana, 3-5/8 CU y CB base 1800m sNM con 4-6/8 AC y por la tarde y en las primeras horas de la noche. Tormenta aislada entre las 1800-2200 HLV, -5/8 SC base 1900m sNM después. Viento del SE 10-20 kmh. Visibilidad 20 km. Temp.Mín. en el ntro de Caracas 17 C°, Máx. 27 C°.

LLES DE ARAGUA:

-3/8 SC base 2000m sNM con aisladas capas de CI en la madrugada. Despejado al amanecer. Forma ión de 3-4/8 CU base 2000m sNM por la mañana, aumentando por la tarde de 3-5/8 CU y CB base 300m sNM con 3-5/8 AC y CI, 4-6/8 CU y CB base 1700m sNM al anaochecer con aislado chaparrón rmentoso entre las 1700-2100 HLV. 3-4/8 SC base 1900m sNM en la noche. Viento del SE-S 10-15 h por la mañana, 15-25 kmh por la tarde con locales rachas moderadas. Visibilidad 30 km. Temp n. en Maracay 19 C°. Máx. 32 C°.

erificación de la Predicción para Maracay el día 2 de Agosto 85% El Pronosticador A.W.Gsc

MPRESO EN EL S.M.C.

OBSERVACIONES A LAS 07 30 HLV. (1200 TMG) Fecha.....2 de Agosto..... 19..

Nº	ESTACION	TEMP. Cº	CIELO	ESTADO DEL Tiempo	VIENTO KMH	PRESION mb. red. a NM.	LLUVIA mm. 24 hrs.	TEMP
400	CARACAS (Obs. Cagigal)	19.0	Cubierto		SE 14	903.9*	2.4	1
401	MARACAY	23.4	Parc.Nubl.		NE 3	1013.3	1.4	2
402	MARACAIBO	.				.	.	
403	MAIQUETIA-LA GUAIRA	25.5	Nublado		E 18	1013.3	-	2
404	MATURIN	26.0	Nublado		Calma	1014.4	-	2
405	CIUDAD BOLIVAR	28.0	Nublado		Calma	835.5*	35.0	2
406	MERIDA							
407	CORO							
408	BARQUISIMETO							
409	SAN FERNANDO DE APURE							
410	SAN ANTONIO DEL TACHIRA	.	.			.	.	
411	STA. ELENA (Gran Sabana)	19.4	Parc.Nubl.		Calma	1014.4	29.0	1
412	GUIRIA	29.2	Parc.Nubl.		E 3	1015.4	0.3	2
413	TUMEREMO	23.4	Nublado		NE 2	1015.3	5.0	2
414	BARCELONA							

OBSERVACIONES A LAS 18 30 HLV. (2400 TMG) Fecha.....2 de Agosto..... 19..

Nº	ESTACION	TEMP. Cº	CIELO	ESTADO DEL Tiempo	VIENTO KmH.	PRESION mb red. a NM.	LLUVIA mm. 12 hrs.	TEMP.
400	CARACAS (Obs. Cagigal)	.				.	.	
401	MARACAY	26.0	Cubierto		W 3	1010.6	1.4	3
402	MARACAIBO	29.5	Nublado		N 14	1008.0	-	3
403	MAIQUETIA - LA GUAIRA	.				.		
404	MATURIN	31.4	Parc.Nubl.		Calma	1009.4	-	3
405	CIUDAD BOLIVAR	.				.		
406	MERIDA	20.0	Cubierto		WSW 3	835.3*	-	2
407	CORO	28.0	Nublado		E 18	1009.4	-	3
408	BARQUISIMETO	.	.			.		
409	SAN FERNANDO DE APURE	26.8	Parc.Nubl.		Calma	1008.1	-	3
410	SAN ANTONIO DEL TACHIRA	.				.	.	
411	STA. ELENA (Gran Sabana)	20.8	Cubierto	Tormenta	Calma	917.3*	10.0	2
412	GUIRIA	29.0	Parc.Nubl.		E 10	1013.0	-	3
413	TUMEREMO	23.6	Cubierto	Relámpago	NE 3	1012.8	4.0	3
414	BARCELONA							

OBSERVACIONES A LAS 1330 HLV. (1800 TMG) Fecha.....2 de Agosto..... 19..

Nº	ESTACION	TEMP. Cº	CIELO	ESTADO DEL Tiempo	VIENTO KMH.	PRESION mb. red. a NM.	Datos de la radio Maracay.
400	CARACAS (Obs. Cagigal)	.				.	
401	MARACAY	30.8	Nublado		S 3	1011.0	Se lazará la
402	MARACAIBO	33.0	Nublado		E 3	1009.5	RADIOSONDA ca
403	MAIQUETIA - LA GUAIRA	30.2	Nublado		E 9	1012.0	dos días.
404	MATURIN	31.0	Nublado		Calma	1012.1	
405	CIUDAD BOLIVAR	30.4	Parc.Nubl.		ZNE 5	1010.3	
406	MERIDA	24.0	Nublado		WSW 24	835.7*	
407	CORO	.				.	
408	BARQUISIMETO	30.4	Nublado		SE 7	942.4*	
409	SAN FERNANDO DE APURE	.				.	
410	SAN ANTONIO DEL TACHIRA	33.2	Casi despj.		SE 24	1008.1	
411	STA. ELENA (Gran Sabana)	26.5	Nublado		SE 14	915.8*	
412	GUIRIA	30.2	Parc.Nubl.		E 3	1013.0	
413	TUMEREMO	30.0	Nublados	Truenos	ESE 23	1012.0	
414	BARCELONA						

OBSERVACIONES AEROLOGICAS (SONDEOS CON GLOBOS PILOTOS) *) PRESION AL NIVEL LA ESTACION.-

VIENTOS EN ALTURA (ESCALA 360° Y NUDOS)

ESTACION	HORA TMG	300 m/s NM.	600 m/s NM.	900 m/s NM	1.200 m/s NM	1.500 m/s NM	1.800 m/s NM.	2.100 m/s NM.	2.400 m/s NM.	2.700 m/s NM.	3.00 m/s
Maracay, 3-8-51	1100	-	90/03	110/10	110/11	130/17	130/19	140/15			
Cdad.Bolv.3-8-51	1100	70/03	110/14	110/21	110/13	120/15	120/13	130/12	140/15	140/17	120
STA.Elena 3-8-51	1100m	-	-	-	80/06	120/14	120/15				

Impreso en el S.M.C.-

E A

ESTADOS UNIDOS DE VENEZUELA

SERVICIO DE METEOROLOGIA Y COMUNICACIONES DE LAS FUERZAS AEREAS

SECCION DE PREDICCION

...2 N° ..216. BOLETIN METEOROLOGICO DEL SABADO 4 DE AGOSTO .. 1.9..51 A LAS...1300..HLV.

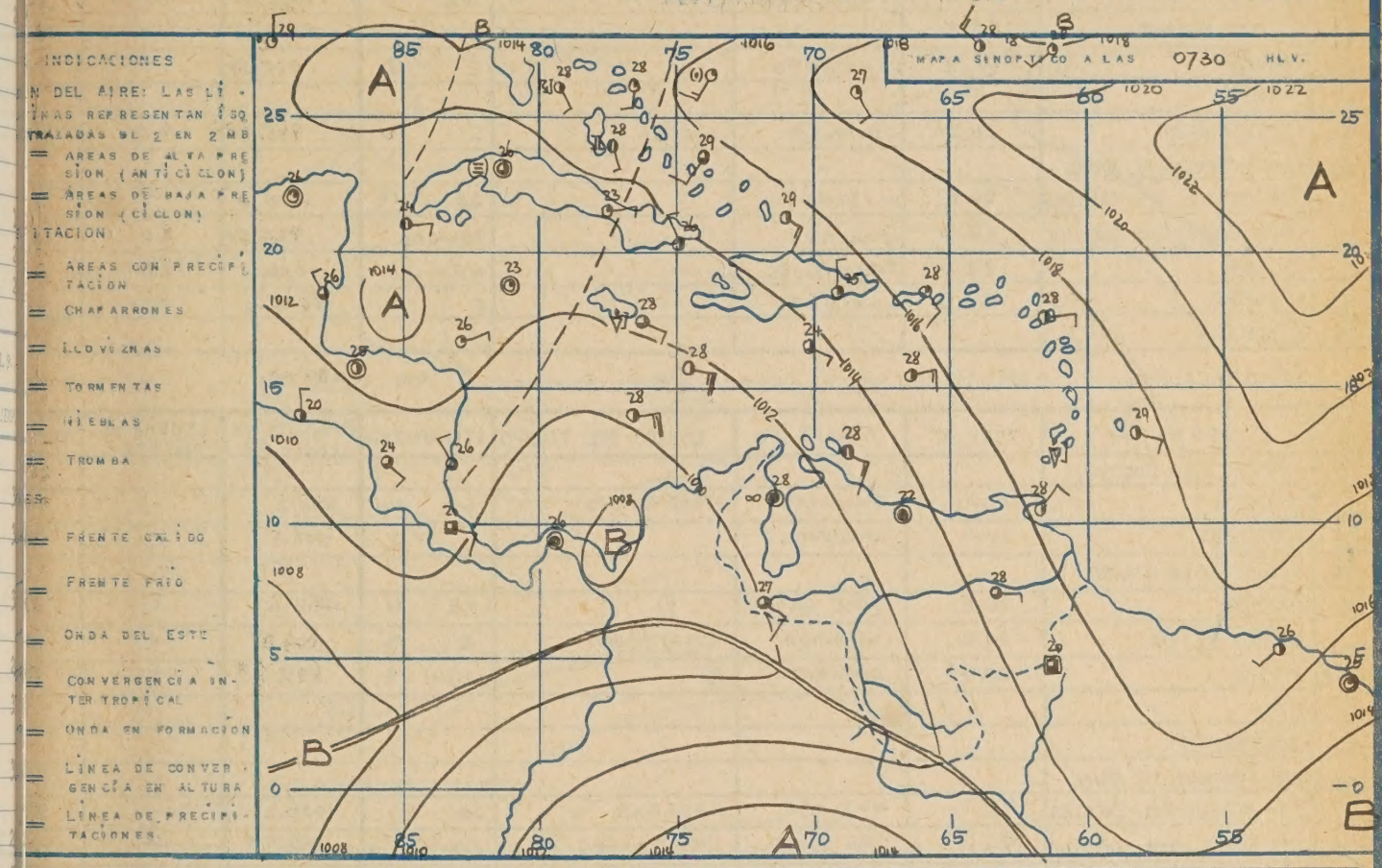

TUACION GENERAL: LA SITUACION "SE" ESTA REFORZANDOSE SOBRE EL PAIS. LA DORSAL ANTICICLONICA SOBRE S GUAYANAS, LA CUAL TIENE SU INTENSIDAD MAXIMA, SE DISMINUIRA EN EL PROXIMO DIA POR LA APROXIMACION DE PERTURBACION, LA CUAL FORMARA LA ONDA DEL ESTE, QUE ALCANZARA EN LA NOCHE DEL 6/7. DE AGOSTO S ESTADOS ORIENTALES DEL PAIS.

EMPO PROBABLE PARA EL DOMINGO 5. DE AGOSTO ..... 1.9..51 De 0000 a 2400 horas H.L.V.

RRITORIO DE VENEZUELA:

TADOS ORIENTALES: NUBOSIDAD PARCIAL HASTA MEDIODIA, NUBLADO POR LA TARDE Y EN LA NOCHE. AISLADAS VIZNAS MATINALES EN LA GUAYANA, CHAPARRONES LOCALES AL ATARDECER Y EN LA NOCHE, CASUALMENTE DE CARACTER TOR-NTOSO. AREAS NUBLADAS TODO EL DIA EN LA CADENA DEL SUR, LA CUENCA DEL ORINOCO Y EN LA GUAYANA. VIENTO L E-SE 10-15 KMH, LOCALES RACHAS LIGERAS A MEDIODIA, VISIBILIDAD 20-30 KM. TEMP. MIN. EN LAS ZONAS COSTANERAS -24 C°, EN LA GUAYANA 17-19 C°, EN EL INTERIOR 23-25 C°. TEMP. MAX. 30-32 C° 28-30 C° Y 33-35 C° RESPECTIVAMENTE.

TADOS CENTRALES: NUBLADO EN LA MADRUGADA PARCIALMENTE NUBLADO POR LA MAÑANA, NUBLADO POR LA TARDE EN LA NOCHE, CHAPARRONES DE CARACTER TORMENTOSO Y LOCALES AL ATARDECER Y EN LA NOCHE, ESPECIALMENTE LAS CORDILLERAS. VIENTO EN GENERAL DEL E-SE 10-20 KMH CON LOCALES RACHAS MODERADAS POR LA TARDE. VISIBILIDAD -30 KM. TEMP. MIN. EN LA COSTA 21-23 C°, EN LAS CORDILLERAS 19-21 C°, EN EL INTERIOR 20-22 C°. TEMP. MAX. 30-32 C°, -33 C° Y 32-34 C° RESPECTIVAMENTE.

TADOS OCCIDENTALES: NUBLADO DURANTE TODO EL DIA, CHAPARRONES TORMENTOSOS AL ANOCHECER Y EN LA CHE EN LOS ANDES Y LOS ALREDEDORES DEL LAGO DE MARACAIBO. NUBOSIDAD PARCIAL EN FALCON. VIENTO 0/0 Y VARIABLE EN EL SUR, RACHAS MODERADAS POR LA TARDE EN LOS DESFILADEROS DE LOS ANDES, DEL E-SE 10-15 KMH EL NORTE, EN LA COSTA DE FALCON POR LA TARDE 30-60 KMH DEL E, VISIBILIDAD 20-30 KM, EN LA COSTA 30-50 , TEMP. MIN. EN LAS ZONAS COSTANERAS 24-26 C°, EN LOS ANDES 14-16 C°, EN EL INTERIOR 20-22 C°. TEMP. X. 34-36 C°, 24-26 C° Y 30-32 C° RESPECTIVAMENTE.

AR CARIBE AL NORTE DE VENEZUELA: NUBLADO DURANTE EL DIA, CHAPARRONES LOCALES EN LA MADRU-ADA Y EN LA NOCHE. VIENTO DEL E-ENE 20-30 KMH EN LA PARTE ORIENTAL, DEL SE 15-25 KMH EN CENTRO Y OCCIDENTE. VISIBILIDAD 30 KM.

LES DE CARACAS:

-4/8 SC BASE 1800 msNM EN LA MADRUGADA. FORMACION DE 3-4/8 CU BASE 1900 msNM CON 1-3/8 ac y ci OR LA MAÑANA. 4-6/8 CU y CB BASE 1700 msNM CON 4-6/8 ac y ci POR LA TARDE Y EN LA NOCHE, CHAPARRO-ES AISLADOS AL ATARDECER Y EN LA NOCHE. VIENTO DEL SE 20-30 kmh. VISIBILIDAD 15 Km. TEMP. MIN. N EL CENTRO DE CARACAS 18 C°, TEMP. MAX. 26 C°

LES DE ARAGUA:

-4/8 SC BASE 1900 msNM CON AISLADAS CAPAS DE CI EN LA MADRUGADA. 3-4/8 CU BASE 1800 sNM CON 2-3/8 ac y ci POR LA MAÑANA. 4-6/8 CU y CB BASE 1600 msNM CON 5-7/8 ac y ci POR A TARDE Y EN LA NOCHE. AISLADOS CHAPARRONES TORMENTOSOS ENTRE LAS 1200-1400 HLV Y 1800 2000 HLV. VIENTO DEL SE 5-10 KMH POR LA MAÑANA 15-25 KMH POR LA TARDE CON LOCALES ACHAS MODERADAS. VISIBILIDAD 25 KM. TEMP. MIN. EN MARACAY 20 C°. TEMP. MAX 32 C°.

rificacion de la Predicción para Maracay el dia 3 DE AGOSTO 97% El Pronosticador.... A.W. GOL.

OBSERVACIONES A LAS 0730 HLV. (1200 TMG) Fecha 4 DE AGOSTO 1.9.5

N°	ESTACION	TEMP. C°	CIELO	ESTADO DEL TIEMPO	VIENTO KMH	PRESION mb red. a NM.	LLUVIA mm. 24 hrs.	TEMP
400	CARACAS (Obs. Cagigal)							
401	MARACAY	22.0	CUBIERTO		CALMA	1013.9	1.5	20
402	MARACAIBO	28.0	CUBIERTO	Bruma	CALMA	1010.6	—	25
403	MAIQUETIA-LA GUAIRA	26.8	PARC. NUBL.		NNE 3	1014.5	—	26
404	MATURIN	26.4	PARC. NUBL.		NE 3	1015.6	—	22
405	CIUDAD BOLIVAR	28.2	NUBLADO		E 5	1014.2	—	27
406	MERIDA	17.4	CUBIERTO		E 3	837.5*	—	16
407	CORO							
408	BARQUISIMETO	20.6	OBSTRUIDO	NIEBLA	E 10	945.3*	4.0	19
409	SAN FERNANDO DE APURE							
410	SAN ANTONIO DEL TACHIRA	26.8	NUBLADO		SE 14	1010.0	—	2
411	STA. ELENA (Gran Sabana)	19.6	NUBLADO		CALMA	920.2*	3.0	17
412	GUIRIA	28.0	PARC. NUBL.		NE 8	1016.3	17.0	23
413	TUMEREMO	23.4	NUBLADO		E 3	1016.2	—	19
414	BARCELONA				—			

OBSERVACIONES A LAS 1830 HLV. (2300 TMG) Fecha 3 DE AGOSTO 1.9.5

N°	ESTACION	TEMP. C°	CIELO	ESTADO DEL TIEMPO	VIENTO KMH	PRESION mb red. a NM.	LLUVIA mm. 12 hrs.	TEMP
400	CARACAS (Obs. Cagigal)							26.
401	MARACAY	27.0	CUBIERTO	RELAMPAGOS	S 4	1010.2	-	31.
402	MARACAIBO	30.0	CUBIERTO		N 7	1006.9	—	35
403	MAIQUETIA-LA GUAIRA							
404	MATURIN	25.0	PARC. NUBL.		NE 4	1012.6	-	3
405	CIUDAD BOLIVAR	30.5	NUBLADO	RELAMPAGOS	E 15	1009.8	-	37
406	MERIDA	20.4	CUBIERTO		WNW 9	835.6*	—	2
407	CORO							
408	BARQUISIMETO							
409	SAN FERNANDO DE APURE							
410	SAN ANTONIO DEL TACHIRA	29.0	NUBLADO	RAFAGAS	SE 79	1006.2	-	3
411	STA. ELENA (Gran Sabana)	22.2	CASI DESP.	RELAMPAGOS	CALMA	916.5*	—	2
412	GUIRIA	26.4	CUBIERTO		NE 15	1013.7	17.0	3
413	TUMEREMO	24.0	NUBLADO	RELAMPAGOS	NE 5	1012.4	—	3
414	BARCELONA							

OBSERVACIONES A LAS 1330 HLV. (1800 TMG) Fecha 3 DE AGOSTO 1.9.5

N°	ESTACION	TEMP. C°	CIELO	ESTADO DEL TIEMPO	VIENTO KMH	PRESION mb. red. a NM	Datos de la radio 0900 Maracay T	
							ALTURA km.	TEMP. C°
400	CARACAS (Obs. Cagigal)	26.2	PARC. NUBL.		SE 31	898.2*		
401	MARACAY	31.1	NUBLADO		S 15	1010.9		
402	MARACAIBO	34.8	CUBIERTO		NE 2	1007.3		
403	MAIQUETIA						11.5	-51.6
404	MATURIN	31.6	NUBLADO		SE 7	1012.7	11	-47.8
405	CIUDAD BOLIVAR	31.6	NUBLADO		CALMA	1011.8	10	-40.0
406	MERIDA	26.7	PARC. NUBL.		WSW 32	834.1*	9	-32.4
407	CORO	33.3	PARC. NUBL.		ESE 11	1008.5	8	-24.5
408	BARQUISIMETO	28.0	CUBIERTO		SE 11	942.4*	7	-14.8
409	SAN FERNANDO DE APURE						6	-12.3
410	SAN ANTONIO DEL TACHIRA						5	-5.5
411	STA. ELENA (Gran Sabana)	27.2	PARC. NUBL.		CALMA	916.8*	4	+0.8
412	GUIRIA	30.0	PARC. NUBL.		E 4	1013.1	3	+7.0
413	TUMEREMO	30.6	NUBLADO		SE 5	1012.3	2	+12.0
414	BARCELONA						1	+20.6

*) PRESION AL N DE LA ESTACI

OBSERVACIONES AEROLOGICAS (SONDEOS CON GLOBOS PILOTOS)
VIENTOS EN ALTURA (ESCALA 360° y NUDOS)

ESTACION	HORA TMG	300 m/s NM.	600 m/s NM.	900 m/s NM.	1.200 m/s NM.	1.500 m/s NM.	1.800 m/s NM.	2.100 m/s NM.	2.400 m/s NM.	2.700 m/s NM.	3 m/
MARACAY 4-8-51	1100	—	120/06	120/11	110/12	110/12	110/14				
MARACAIBO 4-8-51	1100	80/02	100/02	100/06	140/08	150/07	160/05	160/08	150/07	150/06	150
CIUDAD BOLV. 4-8-51	1100	90/04	90/10	100/30	100/32	100/13	120/13				
STA ELENA 4-8-51	1100	—	—	—	100/07	80/19	100/18	70/19			

IE A

ESTADOS UNIDOS DE VENEZUELA

SERVICIO DE METEOROLOGIA Y COMUNICACIONES DE LAS FUERZAS AEREAS

SECCION DE PREDICCION

O...2 N° ..217 BOLETIN METEOROLOGICO DEL DOMINGO 5 DE AGOSTO 1.9..51 A LAS..1300...HLV.

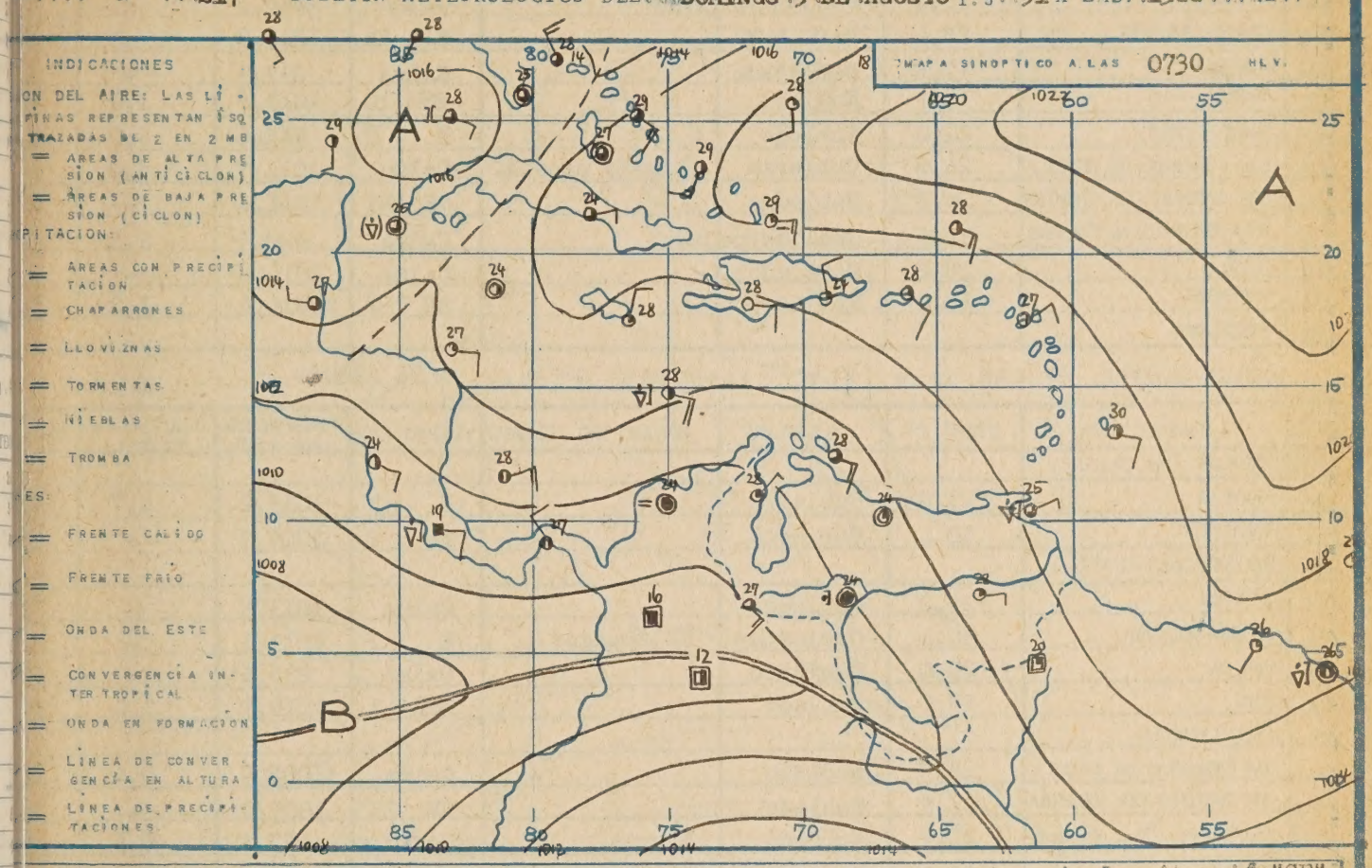

TUACION GENERAL: Mientras sobre el territorio de Venezuela esta estacionaria la situación"SE" a alcanzando desde el E una Onda del Este la Costa de Brasil,la cual formará el tiempo en la xima semana bastante lluvioso en el país.Se espera de que la Onda del Este alcanzará los Es- ios Orientales en el transcurso de la noche del 6/7 de agosto 1951.

EMPO PROBABLE PARA EL LUNES 6 DE AGOSTO ..... 1.9..51 De 0000 a 2400 horas H.L.V.

RRITORIO DE VENEZUELA:

TADOS ORIENTALES: Nubosidad parcial hasta mediodía,nublado por la tarde,cubierto en la noche. isados chaparrones tormentosos por la tarde en la Guayana y la Cadena del Sur.Chaparrones con loviznas en la noche en el Delta Amacuro,la Guayana,Monagas y Sucre. Viento del NE 10-15 kmh. i la Cuenca del Orinoco por la tarde locales rachas moderadas. Visibilidad 30 km. Temp.min. en as Zonas Costaneras 22-24 C°,en la Guayana 16-18 C°,en el Interior 24-26 C°.Temp.Máx. 30-32 C° -30 C° y 33-35 C° respectivamente.

TADOS CENTRALES: Casi despejado en la madrugada.Nubosidad parcial durante el día,nublado en las rimeras horas de la noche con aisladas tormentas especialmente en las Cordilleras,parcialmen- e nublado en la noche. En los Llanos nublado todo el día con nubes altas y medias con probab- les lloviznas aisladas en la madrugada y en la noche. Viento en general del SE 15-25 kmh con ocales rachas moderadas por la tarde. Visibilidad 30 km. Temp.min. en la Costa 21-23 C°,en las ordilleras 19-21 C° en el Interior 20-22 C°.Temp.máx. 30-32 C°,32-34 C° y 33-35 C° respectiva- ente.

TADOS OCCIDENTALES: Parcialmente nublado en la madrugada y por la mañana,nublado por la tarde en la noche con aislados chaparrones tormentosos y nocturnos en los Andes y en los alrededo- es del Lago de Maracaibo.Nublado todo el día en Táchira y el Sur de Zulia. Viento flojo y vari- ble en el Sur con locales rachas moderadas por la tarde,del E-SE 10-15 kmh en el Norte,en la osta de Falcón por la tarde del E 50-60 kmh,en los alrededores del Golfo de Maracaibo del N-NE 0-15 kmh con locales rachas ligeras por la tarde. Visibilidad 20-30 km.en la Costa 30-50 km. emp.min. en las Zonas Costaneras 24-26 C°,en los Andes 13-15 C°,en el Interior 20-22 C°.Temp. ax. 35-37 C° 25-27 C° y 31-33 C° respectivamente.

I CARIBE AL NORTE DE VENEZUELA: Parcialmente nublado en la madrugada y durante el día,nublado i la noche especialmente en la parte Oriental con chaparrones y lloviznas.Viento del ENE 15- kmh en la parte Oriental,del E-ESE 20-30 kmh en la parte Central y Occidental.Visibilidad 30-50 km.

asi despejado en la madrugada y al amanecer. 1-3/8 SC y CU base 2000 msNM en la mañana. 3-5/8 base 1900 msNM por la tarde. 4-6/8 CU y CB base 1700 msNM con 4-6/8 AC y CI al anochecer y a las primeras horas de la noche con probable tormenta aislada entre las 1900-2200 HLV. Viento el SE 15-25 kmh. Visibilidad 20-25 km. Temp.min. en el Centro de Caracas 17 C°,Temp,máx. 27 C°.

LES DE ARAGUA:

espejado en la madrugada y al amanecer.Formación de 2-3/8 SC y CU base 2000 msNM por la mañana, umentando por la tarde a 3-5/8 CU base 1900 msNM.4-6/8 CU y CB base 1600 msNM con 3-5/8 AC y I en las primeras horas de la noche con tormenta aislada entre las 2000-2200 HLV.Parcialmente ublado después. Viento del E-SE 10-15 kmh por la mañana, del S-SE 20-30 kmh por la tarde con ocales rachas moderadas. Visibilidad 30 km. Temp.min. en Maracay 19 C°,Temp.máx. 33 C°.

rificacion de la Predicción para Maracay el día 4 de agosto 94% ..... El Pronosticador.....A.W.Grl

OBSERVACIONES A LAS 0730 HLV. (1200 TMG) Fecha 5 DE AGOSTO 1.9..

N°	ESTACION	TEMP. C°	CIELO	ESTADO DEL TIEMPO	VIENTO KMH	PRESION mb red. a NM.	LLUVIA mm. 24 hrs.	TEMP
400	CARACAS (Obs. Cagigal)	20,0	Despejado		SE 10	901,5*	-	1
401	MARACAY	23,5	Parc.nubl.		Calma	1010,5	4,7	1
402	MARACAIBO	27,4	Parc.nubl.		NE 8	1011,2	-	2
403	MAIQUETIA-LA GUAIRA	27,0	Parc.nubl.		NNW 3	1015,3	-	2
404	MATURIN	25,9	Despejado		Calma	1016,4	-	2
405	CIUDAD BOLIVAR	28,4	Parc.nubl.		E 14	1015,3	-	2
406	MERIDA	17,5	Despejado		Calma	837,3*	-	1
407	CORO	27,5	Nublado		ESE 10	1013,8	1,0	2
408	BARQUISIMETO	21,0	Nublado		E 7	945,6*	5,0	2
409	SAN FERNANDO DE APURE	24,2	Cubierto	Lluvia pasada	Calma	1011,7	5,0	2
410	SAN ANTONIO DEL TACHIRA	26,8	Nublado		SE 23	1011,8	-	2
411	STA. ELENA (Gran Sabana)	19,9	Casi despejado		Calma	920,5*	0,5	1
412	GUIRIA	28,2	Parc.nubl.		Calma	1016,6	-	2
413	TUMEREMO	23,0	Nublado		NE 2	1016,4	2,0	1
414	BARCELONA							

OBSERVACIONES A LAS 1830 HLV. (2300 TMG) Fecha 4 DE AGOSTO 1.9..

N°	ESTACION	TEMP. C°	CIELO	ESTADO DEL TIEMPO	VIENTO KMH	PRESION mb red. a NM.	LLUVIA mm. 12 hrs.	TEMP
400	CARACAS (Obs. Cagigal)					*		
401	MARACAY	23,8	Cubierto		N 3	1013,2	4,7	3
402	MARACAIBO	30,4	Cubierto		NW 8	1007,7	-	3
403	MAIQUETIA-LA GUAIRA							
404	MATURIN	25,2	Nublado		Calma	1013,8	-	3
405	CIUDAD BOLIVAR	30,4	Cubierto	Relámpagos	E 7	1011,1	-	3
406	MERIDA	20,4	Cubierto		Calma	835,4*	-	2
407	CORO	27,0	Nublado		ESE 3	1010,9	1,0	3
408	BARQUISIMETO					*		
409	SAN FERNANDO DE APURE	25,8	Nublado		Calma	1008,9	0,4	2
410	SAN ANTONIO DEL TACHIRA	26,8	Nublado		SE 23	1009,0	-	2
411	STA. ELENA (Gran Sabana)	21,7	Nublado	Lluvia	Calma	917,3*	0,5	2
412	GUIRIA	29,0	Parc.nubl.		E 3	1014,1	-	3
413	TUMEREMO	24,0	Cubierto	Relámpagos	ESE 2	1013,8	2,0	3
414	BARCELONA							

OBSERVACIONES A LAS 1330 HLV. (1800 TMG) Fecha 4 DE AGOSTO 1.9..

N°	ESTACION	TEMP. C°	CIELO	ESTADO DEL TIEMPO	VIENTO KMH	PRESION mb. red. a NM	Datos de la radio 0900 Maracay
400	CARACAS (Obs. Cagigal)	26,0	Nublado		SE 14	899,8*	ALTURA km. / TEMP. C°
401	MARACAY	~~27,8~~	~~Cubierto~~	~~Llovizna~~	~~E 7~~	~~1013,3~~	
402	MARACAIBO	33,2	Nublado		SSE 4	1009,4	
403	MAIQUETIA	30,6	Parc.nubl.		E 22	1013,0	Se lanzará
404	MATURIN	31,8	Nublado		NE 6	1013,8	radiosonda
405	CIUDAD BOLIVAR	31,0	Parc.nubl.		NE 9	1011,7	2 días.
406	MERIDA	24,8	Nublado		WSW 15	836,4*	
407	CORO	33,8	Parc.nubl.		ENE 46	?	
408	BARQUISIMETO					*	
409	SAN FERNANDO DE APURE						
410	SAN ANTONIO DEL TACHIRA	25,4	Nublado	Ráfagas	SE 68	1011,1	
411	STA. ELENA (Gran Sabana)	27,1	Parc.nubl.		E 4	917,3*	
412	GUIRIA	29,8	Parc.nubl.		E 9	1015,3	
413	TUMEREMO	31,4	Nublado		WSW 7	1013,3	
414	BARCELONA						

OBSERVACIONES AEROLOGICAS (SONDEOS CON GLOBOS PILOTOS)
VIENTOS EN ALTURA (ESCALA 360° y NUDOS)

*) PRESION AL NI DE LA ESTACIO

ESTACION		HORA TMG	300 m/s NM.	600 m/s NM.	900 m/s NM.	1.200 m/s NM.	1.500 m/s NM.	1.800 m/s NM.	2.100 m/s NM.	2.400 m/s NM.	2.700 m/s NM.	3 m/s
MARACAY	5-8-51	1100	-	40/03	110/12	90/21	90/16	70/16				
MARACAIBO	5-8-51	1100	80/08	90/08	60/03							
Ciu.Boliv.	5-8-51	1100	90/04	100/20	100/07	100/05	100/05	90/05	90/05	100/05	110/04	16
Sta.Elena	5-8-51	1100	-	-	-	80/07	80/13	80/19	120/18	120/17		
S.Fernando	5-8-51	1100	210/08	90/14								

ESTADOS UNIDOS DE VENEZUELA

SERVICIO DE METEOROLOGIA Y COMUNICACIONES DE LAS FUERZAS AEREAS

SECCION DE PREDICCION

2 Nº 218 BOLETIN METEOROLOGICO DEL LUNES 6 DE AGOSTO 1951 A LAS 1300 HLV.

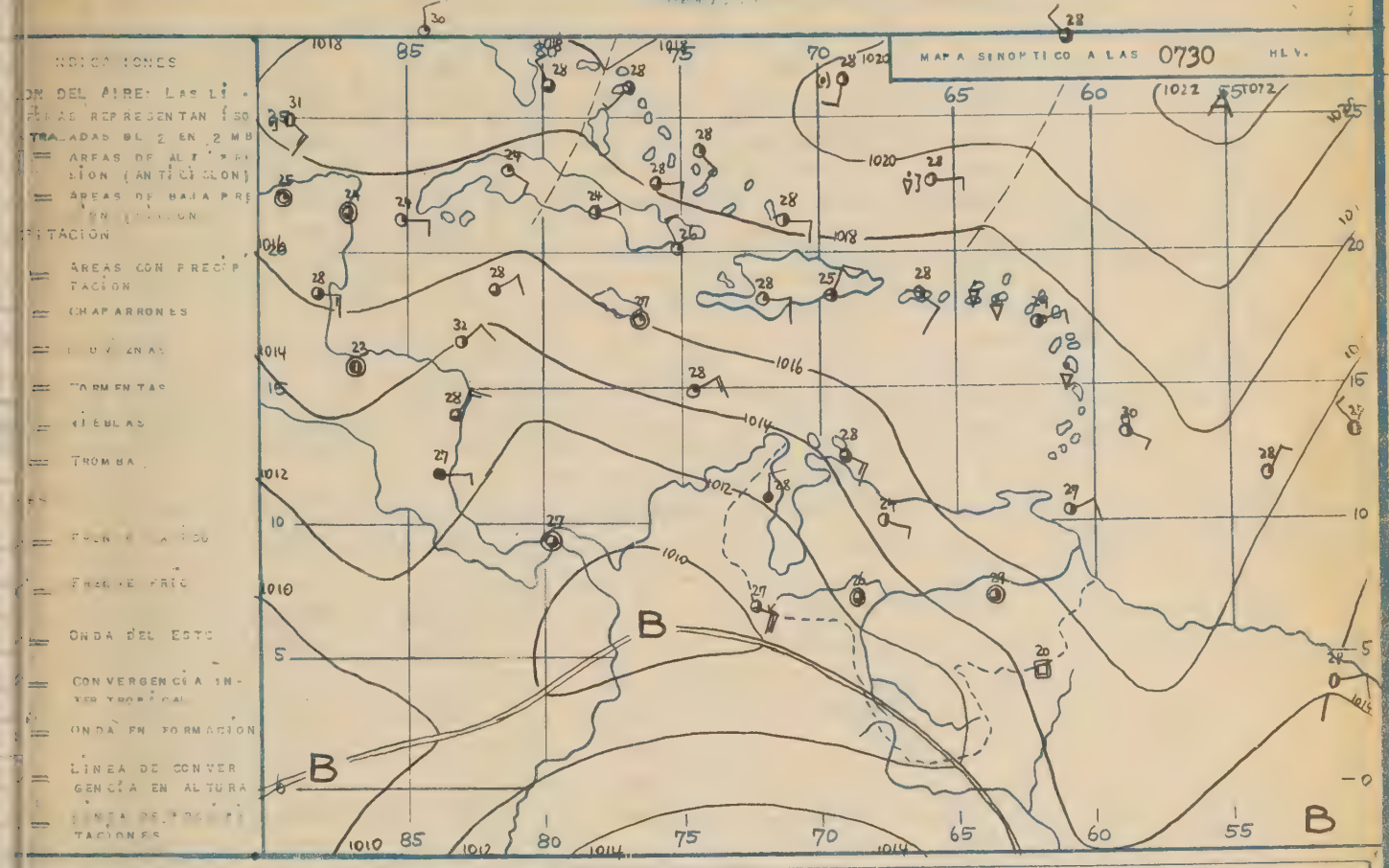

TUACION GENERAL. La Onda del E está alcanzando el Continente Sudamericano y está situada sobre la Guayana Inglesa. Se espera que alcanzará en la tarde del día 7 de Agosto la frontera Oriental de Venezuela. Con la actividad ciclónica sobre el Sur de los EE. UU está retirandose la alta presión de las Bermudas hacia el E lo cual significa de que con el área de presión uniforme pueden producirse ciclones tropicales.

EMPO PROBABLE PARA EL MARTES 7 DE AGOSTO 1951 De 1000 hora a 1600 horas H.E.

ERRITORIO DE VENEZUELA:

ESTADOS ORIENTALES: Nublado durante todo el día, chaparrones con lloviznas al atardecer en la Guayana, el Delta Amacuro, Monagas y Sucre. Viento del NE 10-15 kmh. Visibilidad 30 km por la mañana, 15-25 km por la tarde. Temp. mín en las zonas costaneras 22-24 C°, en la Guayana 16-18 C°, en el Interior 25-27 C°. Temp. máx. 30-32 C°, 28-30 C° y 33-35 C° respectivamente.

ESTADOS CENTRALES: Casi despejado en la madrugada, nubosidad parcial durante el día, nublado en las primeras horas de la noche, parcialmente nublado después. Aislados chaparrones tormentosos al anochecer. En los Llanos nublado especialmente con nubes altas y medias con probables lloviznas matinales y nocturnas. Viento en general del E-SE 15-20 kmh con locales rachas ligeras por la tarde. Visibilidad 30 km. Temp. mín. en la Costa 22-24 C°, en las Cordilleras 19-21 C°, en el Interior 20-22 C°. Temp. máx. 30-32 C°, 32-34 C° y 33-35 C° respectivamente.

ESTADOS OCCIDENTALES: Nublado, especialmente con nubes altas y medias, aislados chaparrones de carácter tormentoso en los Andes y los alrededores del Lago de Maracaibo. Nubosidad parcial en Falcón. Viento calma en el Sur, rachas ligeras o moderadas en los desfiladeros de los Andes, del E 15-25 kmh en el Norte, en la Costa de Falcón por la tarde 35-45 kmh, en el Golfo de Maracaibo del N 10-15 kmh. Visibilidad 30 km. Temp. mín. en las zonas costaneras 24-26 C°, en los Andes 14-16 C°, en el Interior 20-22 C°. Temp. máx 35-37 C°, 24-26 C° y 30-32 C° respectivam.

MAR CARIBE AL NORTE DE VENEZUELA: Nublado en la parte Oriental con chaparrones por la tarde y en la noche, viento del NE 10-20 kmh, visibilidad 20 km. Nubosidad parcial en el Centro y Occidente, viento del E 15-25 kmh, visibilidad 30-50 km.

VALLES DE CARACAS:

Casi despejado en la madrugada. Formación de 2-4/8 CU base 1900m sNM con aisladas capas de AC y CI durante el día. 2-5/8 CU base 1800m sNM, casualmente CB base 1500m sNM con 4-6/8 AC y CI entre las 1800-2000 HLV. con aislado chaparrón tormentoso. Viento del SE 15-25 kmh. Visibilidad 30 km. Temp.-mín. en el Centro de Caracas 17 C°, Temp. máx. 27 C°.

VALLES DE ARAGUA:

Aisladas capas de AC y CI en la madrugada y al amanecer. Desarrollo de 1-2/8 CU base 2000m sNM por la mañana, aumentando a 2-4/8 CU base 1900m sNM por la tarde. 4-6/8 CU y CB base 1600m sNM con 5-7/8 AC y CI entre las 1900-2100 HLV. con tormenta aislada. 2-4/8 SC base 2000M sNM en la noche. Viento del E 5-10 kmh por la mañana, del SE-S 15-25 kmh por la tarde con locales rachas ligeras. Visibilidad 30 km. Temp. mín. en Maracay 20 C°, Temp. máx 33 C°.

Verificacion de la Predicción para Maracay el día 5 DE AGOSTO 90 % ..... El Pronosticador A. W. Gve .....

OBSERVACIONES A LAS 0700 HLV (1200 TMG) Fecha 6 DE AGOSTO

Nº	ESTACION	TEMP C°	CIELO	ESTADO DEL TIEMPO	VIENTO KMH	PRESION mb red. a NM	LLUVIA en 24 hrs	TEMP
400	SUMACE (Obs Cogquet)							
401	MARACAY	21.1	Parc.Nubl.		SE 3	1015.0	3.0	2
402	MARACAIBO	27.8	Cubierto		N 14	1012.0	-	2
403	MAIQUETIA-LA GUAIRA	27.2	Parc.Nubl.		NNE 8	1016.0	-	2
404	MATURIN	26.0	Parc.Nubl.		Calma	7.0	7.0	2
405	CIUDAD BOLIVAR	29.4	Nublado		Calma	1014.2	1.0	2
406	MERIDA	16.9	Nublado		Calma	837.7	-	1
407	CORO	27.2	Casi desp.		ESE 36	1013.8	-	2
408	TOMOTEQUIPES	21.2	Cubierto		E 7	946.5	0.2	1
409	SAN FERNANDO DE APURE	25.8	Nublado		Calma	1012.5	2.0	2
410	SAN ANTONIO DEL TACHIRA	26.8	Nublado	Ráfagas	SE 54	1011.3	-	2
411	STA ELENA (Gran Sabana)	20.0	Despejado		Calma	920.5	-	2
412	GUIRIA	29.0	Nublado		E 14	1016.9	-	2
413	TUMEREMO	24.2	Nublado		NE 2	1016.1	0.2	2
414	BARCELONA							

OBSERVACIONES A LAS 1800 HLV (2300 TMG) Fecha 5 DE AGOSTO 1.9 51

Nº	ESTACION	TEMP C°	CIELO	ESTADO DEL TIEMPO	VIENTO KMH	PRESION mb red. a NM	LLUVIA en 12 hrs	TEMP
400	SUMACE (Obs Cogquet)							
401	MARACAY	26.6	Cubierto	Llovizna	S 22	1012.5	0.0	3
402	MARACAIBO	30.0	Nublado		NNW 14	1008.4	-	3
403	MAIQUETIA LA GUAIRA							
404	MATURIN	25.7	Nublado		Calma	1014.0	7.0	3
405	CIUDAD BOLIVAR	31.5	Parc.Nubl.		Calma	1010.6	1.0	3
406	MERIDA							
407	CORO	29.2	Nublado		ESE 27	1012.2	-	3
408	TOMOTEQUIPES							
409	SAN FERNANDO DE APURE							
410	SAN ANTONIO DEL TACHIRA	28.9	Nublado	Ráfagas	SE 54	1008.1	-	3
411	STA ELENA (Gran Sabana)	23.2	Cubierto		Calma	918.5	-	2
412	GUIRIA	28.4	Parc.Nubl.		Calma	1014.7	-	3
413	TUMEREMO	23.4	Nublado	Relámpagos	NE 5	1013.8	0.2	3
414	BARCELONA							

OBSERVACIONES A LAS 0900 HLV (0800 TMG) Fecha 5 DE AGOSTO 1 9 51

Nº	ESTACION	TEMP C°	CIELO	ESTADO DEL TIEMPO	VIENTO KMH	PRESION mb. red. a NM	Datos de la radios 0900 Maracay ALTURA km	TEMP. C°
400	SUMACE (Obs Cogquet)	27.2	Parc.Nubl.		ESE 33	900.3		
401	MARACAY	31.2	Nublado		SW 14	1013.8		
402	MARACAIBO	34.0	Cubierto		N 14	1010.0	12.4	-57.6
403	MAIQUETIA	28.0	Parc.Nubl.		E 18	1011.2	12	-54.5
404	MATURIN	31.0	Nublado		NE 10	1013.6	11	-45.9
405	CIUDAD BOLIVAR	30.0	Parc.Nubl.		E 7	1012.8	10	-37.6
406	MERIDA						9	-30.1
407	CORO	32.4	Parc.Nubl.		ENE 8	1012.1	8	-22.7
408	TOMOTEQUIPES	27.2	Nublado		SE 10	945.2	7	-15.6
409	SAN FERNANDO DE APURE						6	- 8.3
410	SAN ANTONIO DEL TACHIRA	29.0	Nublado	Ráfagas	SE 49	1010.9	5	- 0.8
411	STA ELENA (Gran Sabana)	27.0	Casi desp.		SW 8	918.1	4	+ 6.1
412	GUIRIA	27.5	Parc.Nubl.		NE 8	1015.4	3	+ 9.4
413	TUMEREMO						2	+15.4
414	BARCELONA						1	+22.4

OBSERVACIONES AEROLOGICAS (SONDEOS CON GLOBOS PILOTOS) PRESION AL NI
VIENTOS EN ALTURA (ESCALA 360° y NUDOS) DE LA ESTACIO

ESTACION	HORA TMG	300 m/s NM	600 m/s NM	900 m/s NM	1.200 m/s NM	1.500 m/s NM	1.800 m/s NM	2.100 m/s NM	2.400 m/s NM	2.700 m/s NM	3. m/s
MARACAY 6-8-51	1100	-	40/03	110/07	120/08	130/11	120/12				
MARACAIBO 6-8-51	1100	70/15	90/10	110/09	120/15	140/18	100/17	100/19	110/20	120/20	130
CIUDAD BOLIV. 6-8-51	1100	70/02	100/06	110/12	120/16	110/10	120/07	140/10	140/08	190/10	
STA ELENA 6-8-51	1100	-	-	-	70/01	120/10	150/09	150/12	140/20	130/18	130
SAN FERNANDO 6-8-51	1100	340/05	70/08	90/15							

E A

ESTADOS UNIDOS DE VENEZUELA

SERVICIO DE METEOROLOGIA Y COMUNICACIONES DE LAS FUERZAS AEREAS

SECCION DE PREDICCION

...2 N° 219. BOLETIN METEOROLOGICO DEL MARTES 7 DE AGOSTO 1.9.51 A LAS... 1300 HLV.

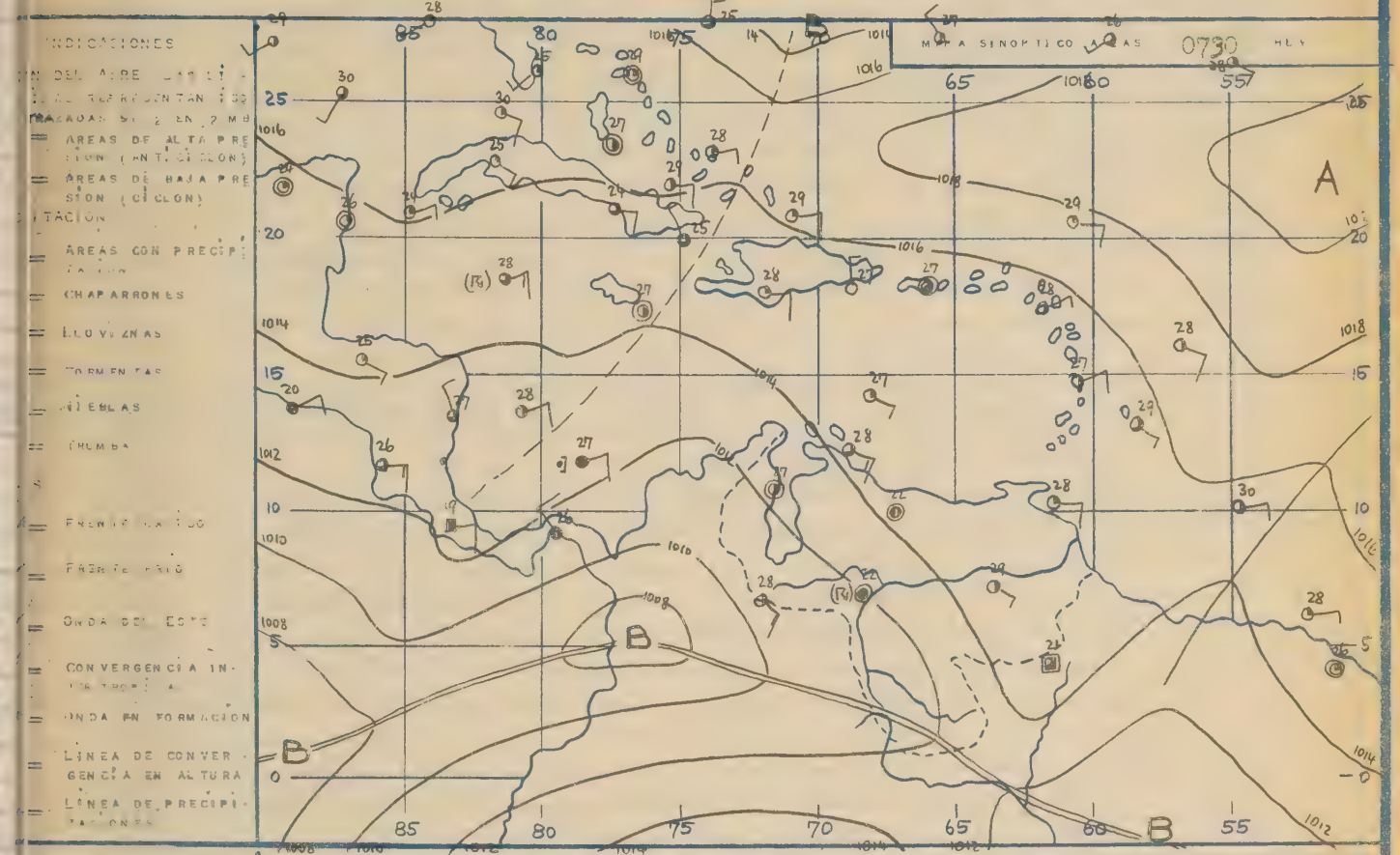

UACION GENERAL. Causado por el alcance de la Onda del E, la situación general está transformandose completamente. La alta presión en el Atlantico con su dorsal anticiclónica está retirandose hacia el E y la corriente del SE la cual los últimos 10 días ha gobernado el tiempo en Venezuela está cambiando en una corriente "E" la cual significa de que masas de aire húmedo pueden penetrar en el País.

EMPO PROBABLE PARA EL MIERCOLES 8 DE AGOSTO ..... 1.9.51 De 0000 a 2400 Horas H.L.V.

RITORIO DE VENEZUELA:

TADOS ORIENTALES: Nublado o cubierto con lloviznas parciales en la madrugada y por la mañana especialmente en las partes Orientales, chaparrones al atardecer y en la noche. Nubosidad parcial hasta mediodía en Anzoátegui, nublado por la tarde y en la noche con locales chaparrones nocturnos. Viento del NE-E 15-25 kmh por la mañana, del E-SE 10-[illegible] kmh por la tarde. Visibilidad 15-20 km, en Anzoátegui 30 km. Temp. mín. en las zonas costaneras 24-26 C°, en la Guayana 17-19 C°, en el Interior 23-25 C°. Temp. máx. 28-30 C°, 25-27 C° y 30-32 C° respectivamente.

TADOS CENTRALES: Nublado en la madrugada con aislados chaparrones de lloviznas en las Cordilleras, parcialmente nublado por la mañana, nublado por la tarde y al anochecer con locales chaparrones tormentosos, parcialmente nublado en la noche. En los Llanos nublado durante todo el día especialmente con nubes altas y medias y locales lloviznas matinales y nocturnas. Viento en general del E-SE 10-20 kmh con locales rachas ligeras por la tarde. Visibilidad 20-30 km. Temp. mín. en la Costa 24-26 C°, en las Cordilleras 20-22 C°, en el Interior 21-23 C°. Temp. máx. 30-32 C°, 31-[illegible] C° y 32-34 C° respectivamente.

TADOS OCCIDENTALES: Parcialmente nublado hasta mediodía, nublado por la tarde, parcialmente nublado en la noche. Aisladas tormentas nocturnas en los Andes y en los alrededores del Lago de Maracaibo. Viento del E-SE 5-15 kmh en el Sur con locales rachas ligeras o moderadas en los desfiladeros de los Andes, del E-SE 15-25 kmh en el Norte, en la Costa de Falcón por la tarde del ESE [illegible]-60 kmh con rachas fuertes. Visibilidad 20-30 km, 30-50 km en la Costa. Locales neblinas o nieblas bajas en los Andes. Temp. mín. en las zonas costaneras 24-26 C°, en los Andes 14-16 C°, en el Interior 20-22 C°. Temp. máx. 35-37 C°, 25-27 C° y 31-33 C° respectivamente.

[illegible]-4/8 SC base 1900m sNM con aisladas capas de AC y CI en la madrugada. Desarrollo de 1-3/8 CU base 1800m sNM con 2-4/8 AC y CI por la mañana. 3-5/8 CU y CB base 1700m sNM con 4-6/8 AC y CI por la tarde y al anochecer con aislados chaparrones de caracter tormentoso entre las 1300-1500 HLV y 1700-1900 HLV. 2-4/8 SC base 1900m sNM en la noche. Viento del E 10-15 kmh. Visibilidad [illegible]0-15 km. Temp. mín. en el Centro de Caracas 17 C°, Temp. máx. 26 C°.

ALLES DE ARAGUA

[illegible]-5/8 SC con restos de CB base 1800m sNM y 3-5/8 AC y CI en la madrugada con probables chaparrones de lloviznas pero aisladas en la madrugada. 2-4/8 CU base 1800m sNM con aisladas capas de AC y CI por la mañana. 4-6/8 CU y CB base 1700m sNM con 3-5/8 AC por la tarde y al anochecer con aislados chaparrones tormentosos entre las 1200-1300 HLV y 1800-2000 HLV. 2-5/8 SC base 1800m sNM en la noche. Viento del E 5-10 kmh por la mañana, del SE 15-25 kmh por la tarde con locales rachas ligeras. Visibilidad 20-25 km. Temp. mín. en Maracay 20 C°, Temp. máx. 31 C°.

Prediccion de la Prediccion para Maracay el dia 7 DE AGOSTO 51.

A.W.G.

OBSERVACIONES A LAS 0730 HLV (1200 TMG) Fecha 7 DE AGOSTO 1 9

N°	ESTACION	TEMP C°	CIELO	ESTADO DEL TIEMPO	VIENTO KMH	PRESION mb red a NM	LLUVIA mm 24 hrs	TEMP
400	CARACAS (Obs Cagigal)							
401	MARACAY	22.4	Nublado		Calma	1014.7	0.0	20
402	MARACAIBO	27.0	Casi desp.	Neblina	Calma	1011.1	-	25
403	MAIQUETIA-LA GUAIRA	26.8	Nublado		N 3	1015.0	-	26
404	MATURIN							
405	CIUDAD BOLIVAR	29.3	Parc.Nubl.		SE 3	1014.2	-	28
406	MERIDA	17.4	Despejado		NE 3	837.7 *	-	19
407	COPO	27.2	Casi desp.		ESE 18	1013.3	-	25
408	PARQUISIMETO	21.4	Nublado		E 3	945.4 *	2.0	19
409	SAN FERNANDO DE APURE	22.2	Cubierto	Tormenta a Vista	Calma	1012.1	2.0	21
410	SAN ANTONIO DEL TACHIRA	28.3	Parc.Nubl.		SE 32	1010.0	-	18
411	STA ELENA (Gran Sabana)	21.1	Nublado		Calma	920.0 *	0.3	18
412	GUIRIA	29.0	Nublado		E 3	1016.2	1.0	27
413	TUMEREMO	24.8	Nublado		Calma	1016.0	-	21
414	BARCELONA							

OBSERVACIONES A LAS 1830 HLV. (2300 TMG) Fecha 6 DE AGOSTO 1.9.5

N°	ESTACION	TEMP C°	CIELO	ESTADO DEL TIEMPO	VIENTO KMH	PRESION mb red. a NM	LLUVIA mm. 12 hrs	TEMP
400	CARACAS (Obs. Cagigal)							
401	MARACAY	25.4	Nublado		NE 3	1012.9	0.0	32
402	MARACAIBO	30.3	Parc.Nubl.	Bruma	NNE 8	1009.3	-	35
403	MAIQUETIA-LA GUAIRA	27.7	Cubierto		E 7	1014.0	-	31
404	MATURIN	25.2	Nublado		Calma	1014.2	-	32
405	CIUDAD BOLIVAR	31.9	Cubierto		NNE 5	1012.2	0.2	32
406	MERIDA							
407	COPO	26.8	Nublado		ESE 36	1011.6	-	34
408	PARQUISIMETO							
409	SAN FERNANDO DE APURE	25.0	Parc.Nubl.		Calma	1009.1	-	32
410	SAN ANTONIO DEL TACHIRA	29.4	Nublado	Ráfagas	SE 54	1009.3	-	33
411	STA ELENA (Gran Sabana)	22.2	Parc.Nubl.	Relámpagos	Calma	918.0 *	-	28
412	GUIRIA	28.8	Nublado		Calma	1014.6	-	31
413	TUMEREMO	27.2	Nublado	Relámpagos	NE 5	1012.6	-	33
414	BARCELONA							

OBSERVACIONES A LAS 1330 HLV. (1800 TMG) Fecha 6 DE AGOSTO 1.9.5

N°	ESTACION	TEMP C°	CIELO	ESTADO DEL TIEMPO	VIENTO KMH	PRESION mb red. a NM	Datos de la radio 0900 Maracay ALTURA km	TEMP. C°
400	CARACAS (Obs. Cagigal)							
401	MARACAY	31.2	Nublado		SE 18	1012.9		
402	MARACAIBO	34.0	Parc.Nubl.		SW 8	1009.9		
403	MAIQUETIA	31.0	Parc.Nubl.		E 10	1014.0	Se lanzará la	
404	MATURIN	31.1	Nublado		Calma	1011.3	Radiodonda ca	
405	CIUDAD BOLIVAR	31.2	Nublado		SE 2	1013.1	da 2 días	
406	MERIDA	26.0	Nublado		SW 32	836.3 *		
407	COPO	33.3	Parc.Nubl.		ENE 90	1010.9		
408	PARQUISIMETO	27.0	Nublado		E 10	941.4 *		
409	SAN FERNANDO DE APURE	30.4	Parc.Nubl.		Calma	1010.3		
410	SAN ANTONIO DEL TACHIRA	31.7	Nublado	Ráfagas	SE 54	1009.9		
411	STA ELENA (Gran Sabana)	25.2	Parc.Nubl.		S 12	918.1 *		
412	GUIRIA	31.2	Nublado		Calma	1013.7		
413	TUMEREMO	30.0	Nublado		Calma	1015.4		
414	BARCELONA							

OBSERVACIONES AEROLOGICAS (SONDEOS CON GLOBOS PILOTOS)
VIENTOS EN ALTURA (ESCALA 360° y NUDOS)

*) PRESION AL NI DE LA ESTACIO

ESTACION	HORA TMG	300 m s NM	600 m s NM	900 m/s NM	1 200 m/s NM.	1 500 m/s NM.	1 800 m/s NM.	2 100 m/s NM.	2 400 m/s NM.	2 700 m/s NM	3 m/s
MARACAY 7-8-51	1100	-	70/03	50/03	140/06	150/04	170/08	140/10	50/14	140/12	
MARACAIBO 7-8-51	1100	Nil									
CIUDAD BOLI. 7-8-51	1100	100/05	140/15	140/19	100/4	100/10	100/07	120/05	100/09	110/10	120
STA ELENA 7-8-51	1100	-		-	40/02	90/10	100/10	100/13	90/16	100/19	110
SAN FERNANDO 7-8-5	1100	60/10	50/10	30/07	Calma	350/04	50/05	100/06	100/06	120/12	120

ESTADOS UNIDOS DE VENEZUELA

SERVICIO DE METEOROLOGIA Y COMUNICACIONES DE LAS FUERZAS AEREAS

SECCION DE PREDICCION

2 Nº 220 BOLETIN METEOROLOGICO DEL [redacted] MIERCOLES 8 51 A LAS 1300 HLV.

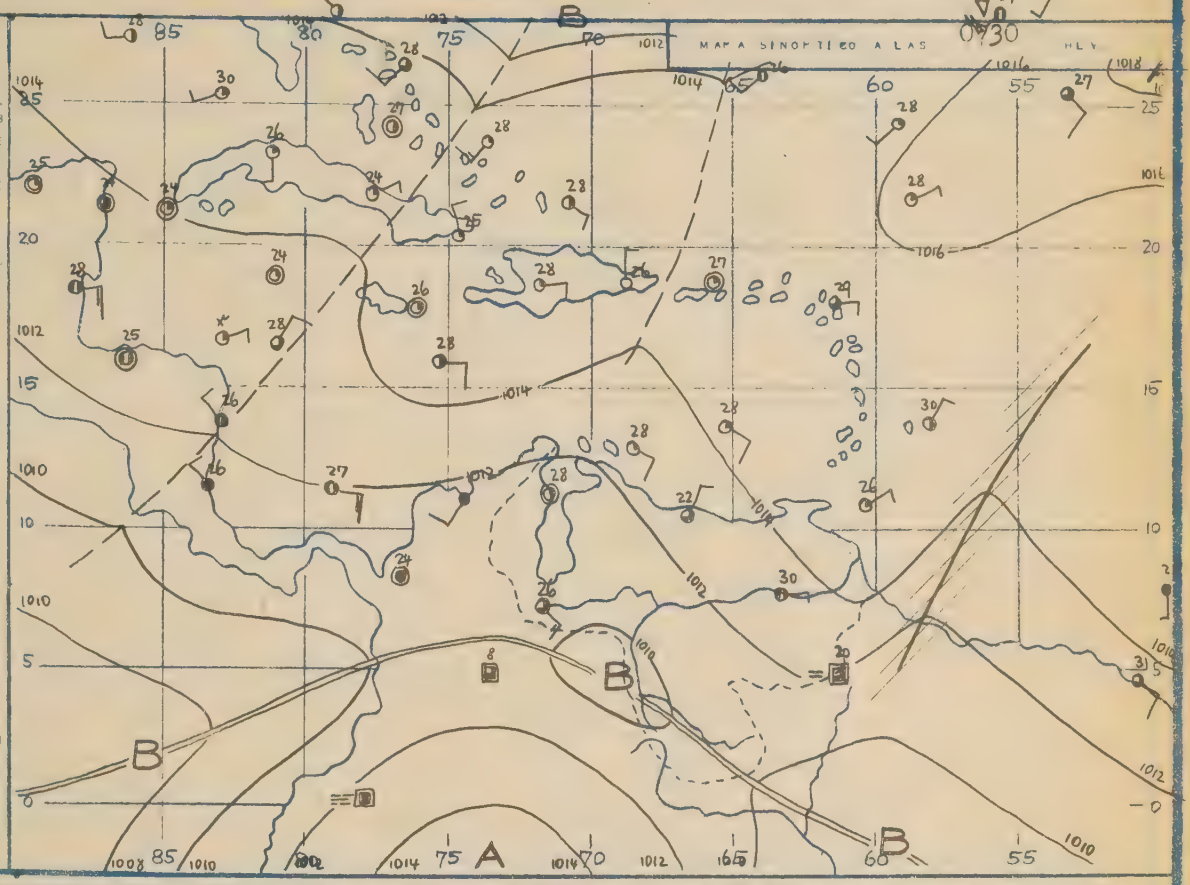

TUACION GENERAL. La Onda del E sobre la Guayana Holandesa, muy bien definida por los vientos en altura en estas regiones alcanzará en la tarde del día de hoy la Frontera Oriental de Venezue, causando abundante nubosidad y precipitación en los Estados Orientales. Se espera de que es Onda del E alcanzará los Estados Centrales al anochecer del 10 de Agosto.

MPO PROBABLE PARA EL JUEVES 9 DE AGOSTO 1.9 51 De 0000 a 2400 horas H.L.V.

RITORIO DE VENEZUELA:

TADOS ORIENTALES: Nublado o cubierto durante todo el día con lloviznas matinales y por la mañana chaparrones, algunos de carácter tormentoso, por la tarde y en la noche. Techo en los chaparro s bajando a 150 msNM. Viento flojo y variable por la mañana, del E-SE 10-15 kmh por la tarde, locales rachas ligeras especialmente en la Cuenca del Orinoco. Visibilidad 10-15 km. Locales olinas matinales en la Guayana y el Delta Amacuro. Temp. mín. en las zonas costaneras 21-23 C°, la Guayana 17-19 C°, en el Interior 23-25 C°. Temp. máx. 28-30 C°, 24-26 C° y 30-32 C° respec.

TADOS CENTRALES: Nubosidad parcial hasta mediodía, nublado por la tarde y al anochecer con ais los chaparrones tormentosos especialmente en las Cordilleras, parcialmente nublado en la noche ento del E-NE 5-10 kmh por la mañana, del E-SE 15-25 kmh por la tarde con locales rachas ligeras. Visibilidad 30 km. Temp. mín. en la Costa 22-24 C°, en las Cordilleras 19-21 C°, en el Interior 20-22 C°. Temp. máx. 30-32 C°, 31-33 C° y 32-34 C° respectivamente.

TADOS OCCIDENTALES: Nubosidad parcial durante el día. Areas nubladas en Táchira y Mérida. Aisla s tormentas nocturnas en los Andes y en los alrededores del Lago de Maracaibo. Viento del E-SE -15 kmh, locales rachas moderadas por la tarde en los desfiladeros de los Andes, en la Costa de lcón por la tarde del E 30-40 kmh. Visibilidad 30 km. Temp. mín. en las zonas costaneras 24-26 , en los Andes 13-15 C°, en el Interior 20-22 C°. Temp. máx. 36-38 C°, 24-26 C° y 31-33 C° res tivamente.

R CARIBE AL NORTE DE VENEZUELA: Nublado o cubierto en la parte Oriental con lloviznas y chapa rones, viento del ENE 15-25 kmh por la mañana, del SE 10-20 kmh por la tarde, visibilidad 10-20 . Nubosidad parcial en el Centro y Occidente con aislados chaparrones al anochecer, viento del E 20-30 kmh, visibilidad 30-50 km.

DE CARACAS:

4/8 SC base 1900m sNM en la noche. Casi despejado al amanecer. 1-3/8 CU base 1800m sNM con 2-4/8 por la mañana. 3-5/8 CU y CB base 1700m sNM con 4-6/8 AC y CI por la tarde y al anochecer con aislados chaparrones tormentosos especialmente entre las 1300-1500 HLV y 1700-1900 HLV. 3-5/8 CB se 1900m sNM en la noche. Viento flojo y variable. Visibilidad 20 km. Temp. mín. en el Centro de racas 17 C°, Temp. máx. 26 C°.

ES DE ARAGUA:

-4/8 SC base 1800m sNM en la noche. 2-3/8 CU base 1700m sNM con 2-4/8 AC y CI por la mañana. -6/8 CU y CB base 1600m sNM con 3-5/8 AC y CI por la tarde y al anochecer con aislados chaparro es tormentosos entre las 1700-2000 HLV. 2-4/8 SC base 1800m sNM en la noche. Viento del E-SE -10 kmh por la mañana, del SE-S 20-30 kmh por la tarde con locales rachas ligeras, del NE 10-20 mh al anochecer. Visibilidad 30 km. Temp. mín. en Maracay 19 C°, Temp. máx. 3[illegible] C°.

A.W. Gol.

ificación de la Predicción para Maracay el día 7 DE AGOSTO 44% El Pronosticador

OBSERVACIONES A LAS 1800 HLV (2300 TMC) Fecha 8 DE AGOSTO 1 9

	ESTACION	TEMP. C°	CIELO	ESTADO DEL TIEMPO	VIENTO KMH	PRESION mb red. a NM	LLUVIA mm 24 hrs	TEMP
	CARACAS (Obs Cagigal)							
	[illegible]	22.4	Nublado		NE 5	1014.4	39.0	1
	[illegible]	28.4	Casi desp.		Calma	1011.6	-	2
	[illegible]							
	[illegible]	26.4	Parc.Nubl.		Calma	1014.3	0.3	2
	CIUDAD BOLIVAR	30.5	Cubierto		E 5	1012.6	-	2
	[illegible]							
	[illegible]	30.1	Casi desp.		E 14	1012.1	-	2
	[illegible]							
	[illegible] APURE							
	[illegible] TACHIRA	26.4	Nublado		SE 22	1010.7	0.2	2
	[illegible]	20.6	Nublado	Neblina	Calma	919.7	29.0	1
	[illegible]	29.5	Casi desp.		Calma	1015.1	-	2
	TUMEREMO	25.0	Nublado		E 3	1015.2	-	2
	[illegible]							

OBSERVACIONES A LAS 1800 HLV (2300 TMC) Fecha 7 DE AGOSTO 1 9

	ESTACION	TEMP. C°	CIELO	ESTADO DEL TIEMPO	VIENTO KMH	PRESION mb red. a NM	LLUVIA mm 12 hrs.	TEMP
	CARACAS (Obs. Cagigal)							
	MARACAY	23.2	Cubierto		NW 3	1012.7	39.0	30
	[illegible]	32.0	Cubierto	Precp.a Vista	NE 3	1009.3	-	36
403	MAIQUETIA-LA GUAIRA							
	[illegible]	26.2	Parc.Nubl.		NE 5	1012.3	0.3	32
	CIUDAD BOLIVAR	32.5	Nublado		Calma	1008.1	-	33
	[illegible]	17.7	Nublado	Precp. a Vista	E 3	836.9	2.0	27
	[illegible]	31.8	Parc.Nubl.		E 45	1009.2	-	35
	BARQUISIMETO							
	SAN FERNANDO DE APURE							
419	SAN ANTONIO DEL TACHIRA	28.6	Nublado	Ráfagas	SE 45	1008.6	-	34
	STA ELENA (Gran Sabana)	21.6	Nublado		S 3	916.8	-	29
	[illegible]	28.8	Parc.Nubl.		Calma	1012.8	-	31
	TUMEREMO	26.7	Parc.Nubl.	Relámpagos	Calma	1011.5	-	31
	[illegible]							

OBSERVACIONES A LAS 1300 HLV (1800 TMC) Fecha 7 DE AGOSTO 1 9

	ESTACION	TEMP. C°	CIELO	ESTADO DEL TIEMPO	VIENTO KMH	PRESION mb. red. a NM	Datos de la radio 0900 Maracay ALTURA km	TEMP. C°
	CARACAS (Obs. Cagigal)							
401	MARACAY	23.0	Cubierto	Chaparrón	NW 12	1013.6		
402	MARACAIBO	33.0	Nublado		E 8	1010.8	12.2	-55.6
	MAIQUETIA	30.9	Parc.Nubl.		NNE 5	1013.0	12	-54.2
	MATURIN	31.0	Nublado		Calma	1013.3	11	-46.2
	CIUDAD BOLIVAR	32.5	Parc.Nubl.		NE 8	1011.3	10	-38.1
	[illegible]	26.0	Nublado		SW 23	836.2	9	-30.3
	[illegible]	33.2	Casi desp.		NE 45	1010.6	8	-21.8
	BARQUISIMETO	28.8	Nublado		ESE 14	943.2	7	-15.2
	SAN FERNANDO DE APURE	24.6	Cubierto		W 5	1010.7	6	- 9.2
	SAN ANTONIO DEL TACHIRA	33.8	Parc.Nubl.	Ráfagas	SE 54	1008.7	5	- 2.6
	STA ELENA (Gran Sabana)	28.0	Parc.Nubl.		SE 3	917.3	4	+ 3.7
	GUIRIA	20.7	Parc.Nubl.		Calma	1014.2	3	+ 9.7
	TUMEREMO	24.8	Nublado		Calma	1012.2	2	+14.8
	BARCELONA						1	+20.0

OBSERVACIONES AEROLOGICAS (SONDEOS CON GLOBOS PILOTOS) PRESION AL NI
VIENTOS EN ALTURA (ESCALA 360° y NUDOS) DE LA ESTACIO

ESTACION	HORA TMC	300 m/s NM	600 m/s NM	900 m/s NM	1 200 m/s NM	1 500 m/s NM	1 800 m/s NM	2 100 m/s NM	2 400 m/s NM	2 700 m/s NM	3 m/s
MARACAY 8-8-51	1100	-	10/04	20/01	140/08	130/09	140/09	130/12	130/16	140/16	11
CIUD.BOL. 8-8-51	1100	60/04	50/09	50/12	40/17						
MARACAIBO 8-8-51	1100	270/03	290/04	250/10	230/07	290/04	310/03	40/03	,80/05	130/18	28

ESTADOS UNIDOS DE VENEZUELA

SERVICIO DE METEOROLOGIA Y COMUNICACIONES DE LAS FUERZAS AEREAS

SECCION DE PREDICCION

2 221 BOLETIN METEOROLOGICO DEL JUEVES 9 DE AGOSTO 1.9.51 A LAS 1300 H.L.V.

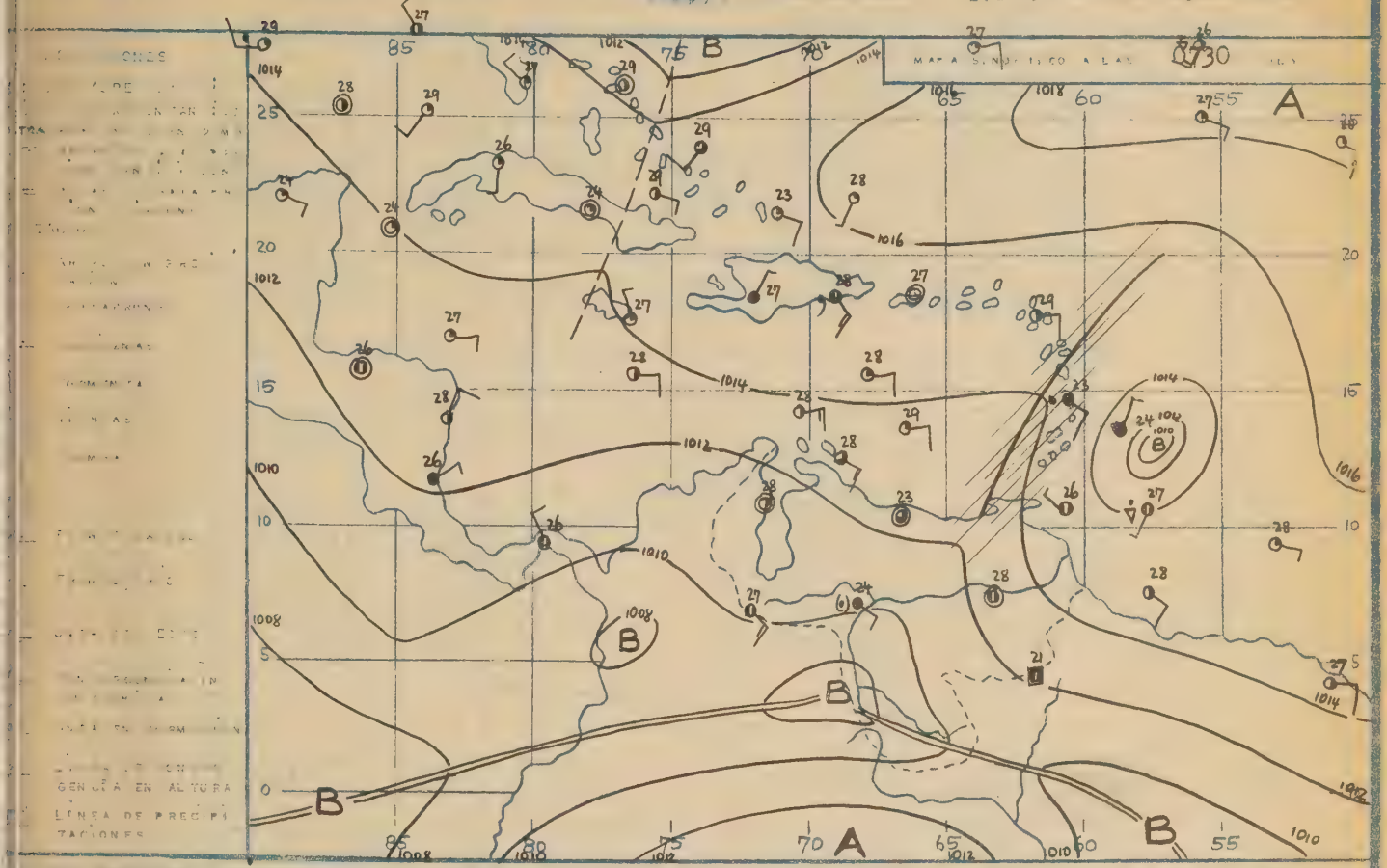

TUACION GENERAL: La Onda del E está situada sobre Anzóategui, pero difusa en su parte Sur. Causa por la Onda del E se ha formado al SURESTE de las Islas Barbados una baja presión la cual se pera se transformará en un ciclón tropical moviendose hacia el NW, azotando las Islas Martini s en el día 10 de Agosto.

MPO PROBABLE PARA EL VIERNES 10 DE AGOSTO..... 1.9.. 51 De 0000 a 2400 horas H.L.V.

RITORIO DE VENEZUELA

TADOS ORIENTALES: Nublado o cubierto, aisladas lloviznas matinales en la Guayana, aisladas tor ntas matinales en Sucre y Nueva Esparta, locales chaparrones tormentosos por tarde y en la no e. Viento en las zonas costales de Sucre del NW 10-20 kmh, casualmente rachas moderadas de 50 por la tarde, flojo y variable en el Interior. Visibilidad 20-30 km. Temp. mín. en las zonas staneras 22-24 C°, en la Guayana 18-20 C°, en el Interior 25-27 C°. Temp. máx. 29-31 C°, 26-28 y 32-34 C° respectivamente.

TADOS CENTRALES: Nubosidad parcial hasta mediodía, nublado o cubierto por la tarde con locales aparrones tormentosos. Cubierto en la noche con aisladas lloviznas. Viento flojo y variable por mañana, del SE 20-30 kmh por la tarde con locales rachas moderadas. Temp. mín. en la Costa 22- C°, en las Cordilleras 19-21 C°, en el Interior 20-22 C°. Temp. máx. 30-32 C°, 31-33 C° y 32- C° respectivamente.

TADOS OCCIDENTALES: Parcialmente nublado en la madrugada y durante el día, nublado o cubierto al ochecer y en la noche. Nublado todo el día en los Andes. Locales tormentas nocturnas en los Andes los alrededores del Lago de Maracaibo. Viento del SURESTE 10-15 kmh, locales rachas moderadas por tarde en los Andes, en la Costa de Falcón por la tarde 40-50 kmh del ESE. Visibilidad 30 km. mp. mín. en las zonas costaneras 24-26 C°, en los Andes 14-16 C°, en el Interior 20-22 C°. Temp. x. 35-37 C°, 25-27 C° y 32-34 C° respectivamente.

R CARIBE AL NORTE DE VENEZUELA: Cubierto en la parte Oriental con chaparrones tormentosos de in nsidad fuerte, viento casualmente del NW 40-50 kmh con rachas fuertes hasta 80 kmh, visibilidad km. Nublado en la parte Central con locales chaparrones al atardecer, viento flojo y variable, rachas moderadas por la tarde, visibilidad 20 km. Nubosidad parcial en el Occidente, viento del E 10-20 kmh, visibilidad 30-50 km.

3/8 SC base 1800m sNM en la madrugada. 2-4/8 CU base 1800m sNM con 1-3/8 AC por la mañana. 6/8 CU y CB base 1700m sNM con 5-7/8 AC y CI por la tarde, locales chaparrones tormentosos espe almente entre las 1500-1900 HLV. 6-8/8 SC base 1600m sNM con 5-6/8 AC en la noche con parcial lloviznas. Viento flojo y variable por la mañana, del NW 20-30 kmh por la tarde. Visibilidad 15- km. Temp. mín. en el Centro de Caracas 17 C°, Temp. máx. 25 C°.

si despejado en la madrugada y al amanecer. Desarrollo de 2-4/8 CU base 1800m sNM por la mañana. 5/8 CU y CB base 1700m sNM con 4-6/8 AC y CI por la tarde y al anochecer con aislados chaparro s tormentosos entre las 1300-1500 HLV. y 1800-2000 HLV. 5-7/8 SC y CU base 1600m sNM en la noche. ento flojo y variable por la mañana, del SE 20-30 kmh por la tarde con locales rachas moderadas. sibilidad 25 km. Temp. mín. en Maracay 20 C°, Temp. máx. 32 C°.

ticacion de la Prediccion para Maracay el dia 8 DE AGOSTO 89%..... El Pronosticador A. W. Gol.

OBSERVACIONES A LAS 0730 HLV (1200 TMG) Fecha 9 DE AGOSTO . . . . . 1 9 .

	ESTACION	TEMP. C°	CIELO	ESTADO DEL TIEMPO	VIENTO KMH	PRESION mb red. a NM	LLUVIA mm 24 hrs	TEM
	CARACAS (Obs Cagigal)							
	MARACAY	23.6	Nublado		Calma	1013.5	0.5	20.
	MARACAIBO	28.0	Casi desp.		Calma	1010.9	-	27.
	MAIQUETIA-LA GUAIRA	27.4	Parc.Nubl.		SE 10	1013.0	-	26
	MATURIN	25.2	Parc.Nubl.		Calma	1014.5	-	22
	CIUDAD BOLIVAR	28.5	Nublado		Calma	1013.0	-	28
	MERIDA	17.0	Nublado		Calma	837.5 *	-	15
	CORO	27.6	Nublado		E 27	1012.1	-	25
	BARQUISIMETO	21.2	Cubierto		E 8	942.4 *	-	19
	SAN FERNANDO DE APURE	24.2	Cubierto	Precp. a Vista	SE 5	1010.1	?	19
	SAN ANTONIO DEL TACHIRA	27.4	Nublado		SE 23	1010.1	-	21
	STA ELENA (Gran Sabana)	21.4	Cubierto		Calma	919.4 *	2.0	19
	TUCUPITA	25.8	Nublado		Calma	1014.9	-	22
	TUMEREMO	25.8	Nublado		E 2	1014.8	-	20
	BARCELONA							

OBSERVACIONES A LAS 1830 HLV. (2300 TMG) Fecha. 8 DE AGOSTO . . . . . 1 9 .

	ESTACION	TEMP. C°	CIELO	ESTADO DEL TIEMPO	VIENTO KMH	PRESION mb red. a NM	LLUVIA mm. 12 hrs	TEM
	CARACAS (Obs Cagigal)							
	MARACAY	29.0	Cubierto		E 3	1011.1	0.0	31.
	MARACAIBO	31.5	Nublado		N 9	1007.9	-	35
	MAIQUETIA LA GUAIRA	23.8	Cubierto		NNE 5	1013.0	-	31
	MATURIN	26.2	Nublado		Calma	1012.6	-	33
	CIUDAD BOLIVAR	31.7	Cubierto		Calma	1009.9	-	34
	MERIDA					*		
	CORO							
	BARQUISIMETO					*		
	SAN FERNANDO DE APURE	28.4	Casi desp.		Calma	1009.1	-	32
	SAN ANTONIO DEL TACHIRA							
	STA ELENA Gran Sabana	21.4	Nublado		SW 3	917.7 *	1.0	27
	TUCUPITA	28.0	Parc.Nubl.		Calma	1013.0	-	32
	TUMEREMO	27.6	Nublado		E 2	1012.2	-	33
	BARCELONA							

OBSERVACIONES A LAS 1330 HLV (1800 TMG) Fecha. 8 DE AGOSTO . . . . . 1 9 .5

	ESTACION	TEMP. C°	CIELO	ESTADO DEL TIEMPO	VIENTO KMH	PRESION mb. red. a NM	Datos de la radi 0900 ..aracay T
	CARACAS (Obs Cagigal)	27.0	Nublado		E 14	899.9 *	ALTURA km. / TEMP. C°
	MARACAY	30.4	Cubierto		W 7	1011.6	
402	MARACAIBO	33.8	Casi desp.		SSE 9	1009.0	SE LANZARA L
403	MAIQUETIA						RADIOSONDA C
404	MATURIN	31.5	Parc.Nubl.		Calma	1012.5	DA 2 DIAS
405	CIUDAD BOLIVAR	32.4	Nublado		W 7	1010.3	
406	MERIDA	25.4	Casi desp.		E 14	836.2 *	
407	CORO	34.4	Casi desp.		NE 55	1010.0	
408	BARQUISIMETO	29.0	Parc.Nubl.		E 11	942.9 *	
409	SAN FERNANDO DE APURE	31.0	Parc.Nubl.		Calma	1009.2	
410	SAN ANTONIO DEL TACHIRA	33.0	Parc.Nubl.	Ráfagas	SE 55	1008.2	
411	STA ELENA (Gran Sabana)	25.8	Nublado		S 11	916.6 *	
412	TUCUPITA	30.6	Casi desp.		Calma	1013.2	
413	TUMEREMO	31.6	Nublado	Lluvia a Vista	NE 7	1011.8	
414	BARCELONA						

OBSERVACIONES AEROLOGICAS (SONDEOS CON GLOBOS PILOTOS) *) PRESION AL N
VIENTOS EN ALTURA (ESCALA 360° y NUDOS) DE LA ESTACI

ESTACION	HORA TMG	300 m/s NM	600 m/s NM	900 m/s NM	1.200 m/s NM	1.500 m/s NM	1.800 m/s NM	2.100 m/s NM	2.400 m/s NM	2.700 m/s NM	m/
MARACAY 9-8-51	1100	-	270/02	CALMA	140/06	130/07	120/08	120/11	120/12	100/13	100
CIUD. BOL. 9-8-51	1100	200/03	130/03								
S. FERNANDO 9-8-51	1100	170/05	130/06	210/05	250/02	170/03	100/06	110/09	90/12	90/15	100
STA. ELENA 9-8-51	1100	-	-	-	30/02	110/15	110/12	130/15	210/22	80/08	
MARACAIBO 9-8-51	1100	130/01	110/04								

IE A ESTADOS UNIDOS DE VENEZUELA

SERVICIO DE METEOROLOGIA Y COMUNICACIONES DE LAS FUERZAS AEREAS

SECCION DE PREDICCION

2 Nº 222 BOLETIN METEOROLOGICO DEL VIERNES 10 DE AGOSTO 1.9.51 A LAS 1300 HLV.

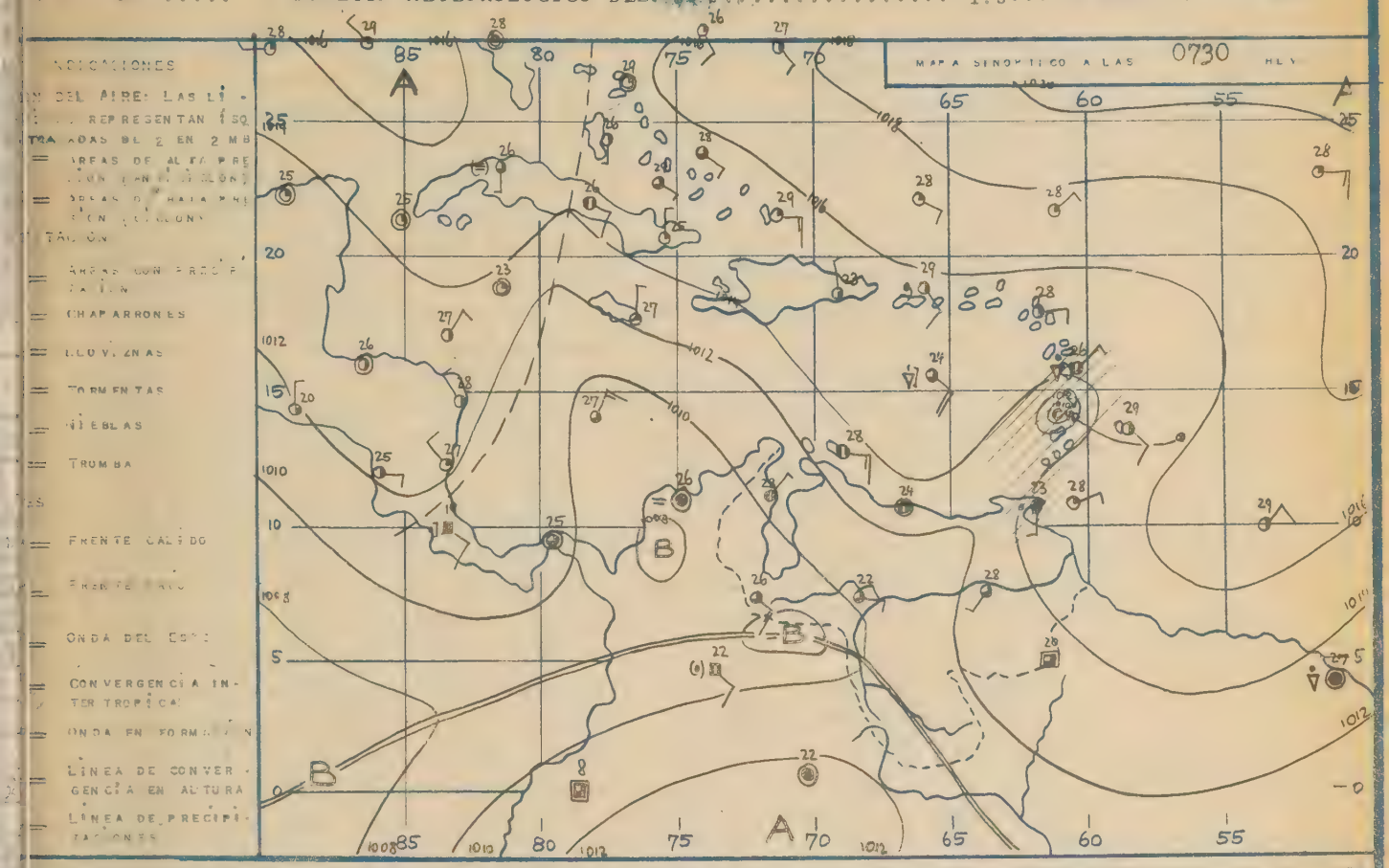

TUACION GENERAL Mientras la Onda del E en el Mar Caribe Oriental se ha borrado, el ciclón tropi
el cual cubre una pequeña área, se ha movido hacia el W, azotando las Islas Granadas, causando
rtes chaparrones en esta región. Se espera el movimiento de este ciclón tropical hacia el WNW cr
do el Mar Caribe Oriental y Central y borrandose al Sur de la República Dominicana.

EMPO PROBABLE PARA EL SABADO 11 DE AGOSTO 1.9.51 De 0000 a 2400 horas H.L.V.

RRITORIO DE VENEZUELA:

ADOS ORIENTALES: Nublado o cubierto durante todo el día con parciales lloviznas matinales al
del Orinoco y en Monagas, los chaparrones al atardecer y en la noche. Viento flojo y va-
ble, en la Costa Norte del E 20-30 kmh. Visibilidad 20-30 km. Temp. mín. en las zonas costane-
22-24 C°, en la Guayana 17-19 C°, en el Interior 24-26 C°. Temp. máx. 29-31 C°, 26-28 C°, y
-35 C° respectivamente.

ADOS CENTRALES: Nublado en la madrugada con aisladas lloviznas en la Costa y en las Cordille-
, nubosidad parcial por la mañana, nublado o cubierto por la tarde y en la noche con locales
aparrones tormentosos. Viento flojo y variable por la mañana, del SE 20-30 kmh con locales rachas
deradas por la tarde, en la Costa casualmente del S-SW 30-40 kmh. Visibilidad 30 km. 20-25
por la tarde. Temp. mín. en la Costa 23-25 C°, en las Cordilleras 20-22 C° en el Interior 21-
C°. Temp. máx. 29-31 C°, 30-32 C° y 31-33 C° respectivamente.

ADOS OCCIDENTALES: Parcialmente nublado en la madrugada y por la mañana, nublado por la tarde y
la noche. Nublado durante todo el día en los Llanos y los Andes. Locales tormentas nocturnas
pecialmente en los Andes y en Zulia. Viento del SE-E 20-30 km, rachas moderadas de variables di-
ciones por la tarde en los Valles de los Andes, en la Costa de Falcón por la tarde del E 35-4
, Visibilidad 30 km. Temp. mín. en las zonas costaneras 24-26 C°, en los Andes 14-16 C°, en el
erior 21-23 C°. Temp. máx. 36-38 C°, 25-27 C° y 32-34 C° respectivamente.

R CARIBE AL NORTE DE VENEZUELA: Nublado en la parte Oriental con chaparrones matinales y noctur
58 viento del ESE 30-40 kmh con locales rachas moderadas, visibilidad 20-30 km. Nublado o cubie-
con fuertes chaparrones tormentosos especialmente en los alrededores del ciclón tropical a po
65° W con viento rotativos alcanzando en el Centro la velocidad de 100 kmh, visibilidad 5-10km.

LES DE CARACAS

Nublado en la parte Occidental con locales chaparro
nes nocturnos. Viento en general del ESE 20-30 km,
visibilidad 30 km.

6/8 SC base 1700m sNM con 3-5/8 AC y CI en
madrugada con probables lloviznas aisladas. 2-4/8 CU base 1800m sNM con 3-5/8 AC y CI por la
ñana. 4-6/8 CU y CB base 1600m sNM con 5-7/8 AC por la tarde y al anochecer con locales chapa-
ones tormentosos entre las 1400-1600 HLV. y 1800-2100 HLV. 4-6/8 SC base 1700m sNM con 4-6/8 AC
noche con lloviznas aisladas. Viento flojo y variable. Visibilidad 15-20 km. Temp. mín en
Centro de Caracas 18 C°, Temp. máx. 25 C°.

LES DE ARAGUA

6/8 SC base 1600m sNM con 2-4/8 AC en la madrugada. 2-4/8 CU base 1700m sNM con 2-4/8 AC por la
ñana. 4-6/8 CU y CB base 1600m sNM con 5-7/8 AC y CI por la tarde y en las primeras horas de la
che. chaparrones tormentosos entre las 1300-1500 HLV. y 1800-2100 HLV. 4-6/8 SC base 1700m sNM
n 3-5/8 AC y CI en la noche. Viento del NE-E 5-10 kmh por la mañana, del SE 20-30 kmh a medio
a con locales rachas moderadas, del SW 15-25 kmh por la tarde. Visibilidad 25 km. Temp. mín. en
racay 21 C°, Temp. máx. 31 C°.

ificacion de la Predicción para Maracay el día 9 DE AGOSTO 80% El Pronosticador A.W. Gol.

OBSERVACIONES A LAS 0730 HLV. (1200 TMG) Fecha 10 DE AGOSTO 19

N°	ESTACION	TEMP C°	CIELO	ESTADO DEL TIEMPO	VIENTO KMH	PRESION mb red. a NM	LLUVIA mm. 24 hrs.	TEM
401	CARACAS (Obs Cagigal)							
402	MARACAY	23.5	Nublado		Calma	1013.1	0.2	1
403	MARACAIBO	27.6	Nublado		NE 3	1009.9	-	2
404	MAIQUETIA LA GUAIRA	26.8	Pare.Nubl.		Calma	1014.0	-	2
404	MATURIN	25.5	Nublado		Calma	1013.8	-	2
405	CIUDAD BOLIVAR	28.0	Nublado		SW 3	1 012.2	-	2
406	MERIDA	16.4	Nublado		E 8	836.6	2.0	1
407	CORO	28.2	Nublado		ESE 5	1012.1	-	2
408	BARQUISIMETO	22.2	Cubierto		ESE 10	943.6	-	2
409	SAN FERNANDO DE APURE	27.0	Nublado		ESE 3	1010.3	-	2
410	SAN ANTONIO DEL TACHIRA	25.6	Nublado		SE 32	1008.9	-	2
411	STA ELENA (Gran Sabana)	20.3	Nublado		Calma	919.2	1.0	1
412	GUIRIA	23.3	Cubierto	Lluvia	S 8	1014.7	7.0	2
413	TUCUPITA	23.4	Cubierto		E 3	1014.4	22.0	2
414	BARCELONA							

OBSERVACIONES A LAS 1800 HLV (2300 TMG) Fecha 9 DE AGOSTO 19

N°	ESTACION	TEMP C°	CIELO	ESTADO DEL TIEMPO	VIENTO KMH	PRESION mb red. a NM	LLUVIA mm. 12 hrs.	TEMP
401	CARACAS (Obs Cagigal)							
402	MARACAY	25.4	Cubierto	Llovizna pasada	SE 3	1011.8	0.0	3
403	MARACAIBO	32.8	Cubierto	Chap. a Vista	NE 23	1007.4	-	3
404	MAIQUETIA LA GUAIRA	27.5	Nublado		SE 3	1012.0	-	3
404	MATURIN	27.8	Pare.Nubl.		Calma	1011.9	-	3
405	CIUDAD BOLIVAR	21.8	Pare.Nubl.		Calma	1009.5	-	3
406	MERIDA	20.4	Nublado		WSW 8	836.1	-	2
407	CORO	29.4	Pare.Nubl.		E 27	1011.4	-	3
408	BARQUISIMETO							
409	SAN FERNANDO DE APURE	27.2	Nublado	Tormenta a Vist.	Calma	1008.8	1.0	3
410	SAN ANTONIO DEL TACHIRA	29.4	Nublado		SE 14	1007.9	-	3
411	STA ELENA (Gran Sabana)	21.2	Nublado	Llovizna	Calma	917.6	2.0	2
412	GUIRIA	26.9	Nublado		N 8	1012.3	-	3
413	TUCUPITA	28.0	Nublado	Tormenta pasad.	N 2	1011.9	-	3
414	BARCELONA							

OBSERVACIONES A LAS 1330 HLV (1800 TMG) Fecha 9 DE AGOSTO 19

N°	ESTACION	TEMP C°	CIELO	ESTADO DEL TIEMPO	VIENTO KMH	PRESION mb. red. a NM	Datos de la radio 0900 Maracay ALTURA km.	TEMP. C°
401	CARACAS (Obs Cagigal)							
401	MARACAY	30.0	Nublado		NW 7	1011.8		
402	MARACAIBO						12.1	-53.6
403	MAIQUETIA						12	-52.5
404	MATURIN						11	-43.8
405	CIUDAD BOLIVAR						10	-34.8
406	MERIDA						9	-28.1
407	CORO						8	-20.4
408	BARQUISIMETO						7	-14.2
409	SAN FERNANDO DE APURE						6	- 7.3
410	SAN ANTONIO DEL TACHIRA						5	- 1.2
411	STA ELENA (Gran Sabana)						4	+ 5.4
412	GUIRIA						3	+ 8.6
413	TUCUPITA						2	+14.1
414	BARCELONA						1	+19.1

OBSERVACIONES AEROLOGICAS (SONDEOS CON GLOBOS PILOTOS) *) PRESION AL NI
VIENTOS EN ALTURA (ESCALA 360° y NUDOS) DE LA ESTACIO

ESTACION	HORA TMG	300 m a NM	600 m s NM	900 m s NM	1 200 m s NM.	1 500 m/s NM	1 800 m s NM	2 100 m s NM	2 400 m s NM	2 700 m s NM.	3 m/s
MARACAY 10-8-51	1100	-	210/03	CALMA	220/03	160/02	160/03	130/07	140/11	140/12	10
CIUD. BOL. 10-8-51	1100	40/05	50/04	70/06	30/09	30/10	50/10	50/09	40/12	50/10	40
SAN FERNANDO 10-8-51	1100	100/07	190/09	170/05							
STA. ELENA 10-8-51	1100	-	-	-	50/05	100/10	130/16	120/18	140/22		

Impreso en S P

E A

ESTADOS UNIDOS DE VENEZUELA

SERVICIO DE METEOROLOGIA Y COMUNICACIONES DE LAS FUERZAS AEREAS

SECCION DE PREDICCION

2 Nº 223 BOLETIN METEOROLOGICO DEL SABADO 11 DE AGOSTO 51 1300 A LAS HLV.

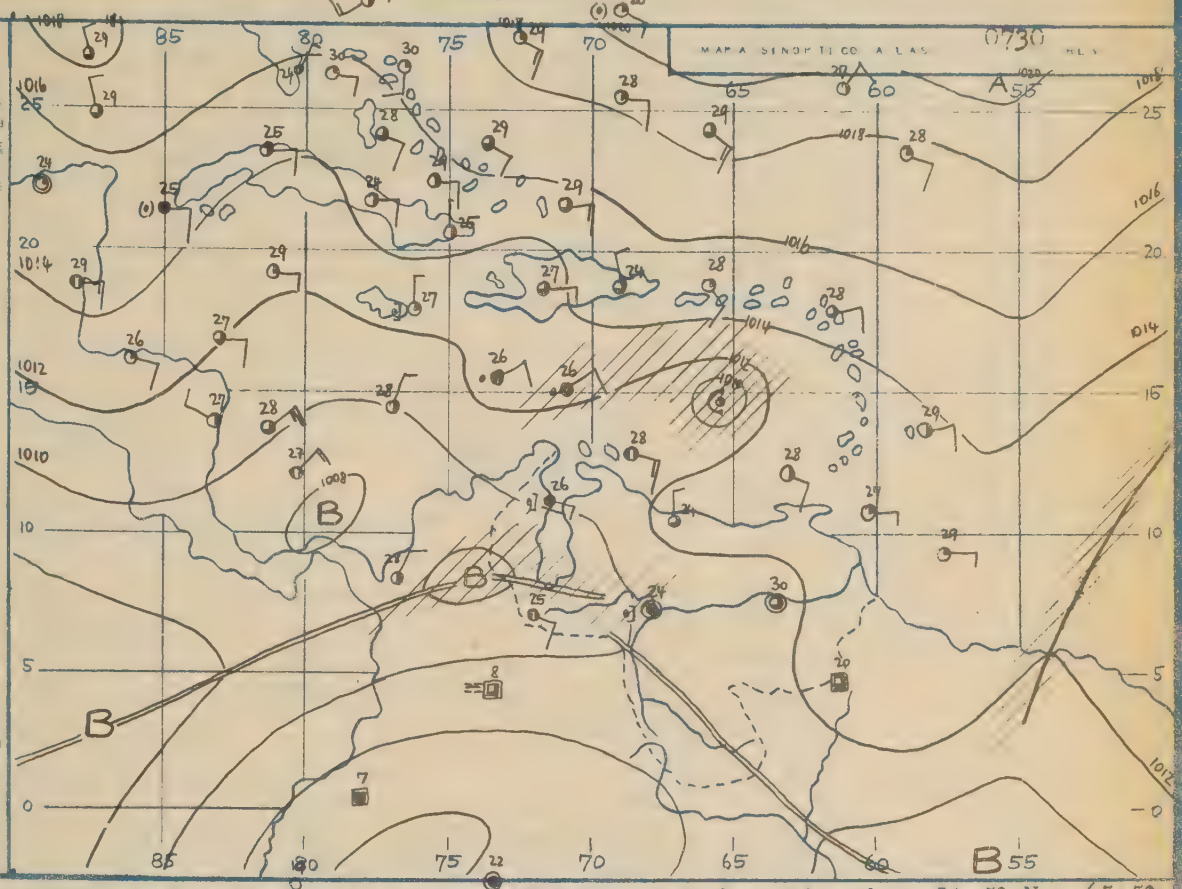

UACION GENERAL: El pequeño ciclón tropical, cubriendo un pequeño área, situado a 14,5° N y 65,5° está desplazandose hacia el ENE perdiendo su intendidad y borrandose en el día de mañana. U nueva Onda del E sobre la Guayana Francesa alcanzará a mediodía del 12 de Agosto el Oriente de nezuela, a convergencia Intertropical en los Llanos Venezolanos está moviendose hacia los Andes usando abundante precipitación.

MPO PROBABLE PARA EL DOMINGO 12 DE AGOSTO 1.9.. 51 De 0000 a 2400 horas H.L.V.

RITORIO DE VENEZUELA:

TADOS ORIENTALES: Nublado o cubierto todo el día en la Guayana y el Delta Amacuro con lloviznas chaparrones. Parcialmente nublado en la madrugada y por la mañana en las demás partes, nublado r la tarde y en la noche con chaparrones tormentosos. Viento del E-NE 10-15 kmh por la mañana, l SE-E 20-25 kmh por la tarde con locales rachas ligeras en la Cuenca del Orinoco. Visibilidad -20 km. Temp. min. en las zonas costaneras 21-23 C°, en la Guayana 16-18 C°, en el Interior 25- C°. Temp. máx. 29-31 C°, 25-27 C° y 30-32 C° respectivamente.

TADOS CENTRALES: En la Costa y las Cordilleras parcialmente nublado hasta mediodía, nublado o cu erto por la tarde y en la noche, locales chaparrones tormentosos en las Cordilleras. Nublado o bierto en los Llanos con lloviznas y chaparrones tormentosos. Viento flojo y variable, locales chas moderadas del SE por la tarde. Visibilidad 20-25 km. Temp. min. en la Costa 22-24 C° en s Cordilleras 19-21 C°, en el Interior 21-23 C°. Temp. máx. 30-32 C°, 31-33 C° y 30-32 C° res ctivamente.

TADOS OCCIDENTALES: Nublado o cubierto durante todo el día con lloviznas matinales y por la ñana en los Llanos, los Andes y Zulia, locales chaparrones tormentosos por la tarde. Nubosidad rcial en Falcón. Viento calma en el Sur, locales rachas ligeras por la tarde en los Andes, del SE 10-15 kmh en el Norte, en la Costa de Falcón por la tarde del ENE 30-40 kmh. Visibilidad 10 km el Sur, 15-25 km en el Nrte, en la Costa más de 30 km. Temp. min. en las zonas costaneras -26 C°, en los Andes 13-15 C°, en el Interior 20-22 C°. Temp. máx. 33-35 C°, 23-25 C° y 30-32 respectivamente.

AR CARIBE AL NORTE DE VENEZUELA: Nublado en la parte Oriental y Central, locales chaparrones ma les y nocturnos, viento del E 20-30 kmh, visibilidad 30 km. Nublado en la parte Occidental, cubierto entre 14 y 16 latitud N con vientos ra tativos y moderados y chaparrones, visibilidad 15-20 km.

ES DE CARACAS:

-3/8 SC base 1700m sNM con 4-6/8 AC y CI en a madrugada. Formación de 2-4/8 CU base 1600m sNM con 1-3/8 AC y CI por la mañana. 4-6/8 CU y CB ase 1700m sNM con 5-7/8 AC y CI por la tarde con aislados chaparrones tormentosos entre las 500-2000 HLV. 4-6/8 SC base 1600m sNM con 3-5/8 AC en la noche. Viento flojo y variable, locales chas ligeras de varias direcciones por la tarde. Visibilidad 15-20 km. Temp. min. en el Centro Caracas 17 C°, Temp. max. 26 C°.

ES DE ARAGUA:

-4/8 SC base 1700m sNM con 2-4/8 AC y CI en la madrugada. Casi despejado al amanecer. Desarro lo de 2-3/8 CU base 1700m sNM por la mañana, aumentando a 3-5/8 CU y CB base 1600m sNM con 6-8 y CI por la tarde y al anochecer con locales chaparrones tormentosos entre las 1600-2100 HLV. -6/8 SC base 1700m sNM con 3-5/8 AC y CI en la noche. Viento flojo y variable por la mañana, el SE 20-30 kmh por la tarde con locales rachas moderadas. Visibilidad 30 km por la mañana, 15- 0 km por la tarde. Temp. min. en Maracay 20 C°, Temp. máx. 31 C°.

ficacion de la Prediccion para Maracay el dia 10 DE AGOSTO 80% El Pronosticador A.W. Gil

OBSERVACIONES A LAS 0900 HLV (1200 TMC) Fecha 11 DE AGOSTO 1 9

	ESTACION	TEMP C°	CIELO	ESTADO DEL TIEMPO	VIENTO KMH	PRESION mb red. a NM	LLUVIA mm 24 hrs	TEM
	CARACAS (Obs Cagigal)	19.0	Nublado		Calma	899.4	11.7	18.
	[illegible]	24.0	Nublado		N 2	1012.9	-	20.
	[illegible]	26.2	Cubierto	Llovizna pasada	ESE 8	1010.3	0.0	26
	[illegible] LA GUAIRA	27.0	Parc.Nubl.		N 7	1012.7	9.0	24
	[illegible]	25.9	Parc.Nubl.		Calma	1013.4	3.0	22
	CIUDAD BOLIVAR	29.7	Nublado		Calma	1011.7	1.0	27
	[illegible]	16.8	Nublado		Calma	836.2	50.0	15
	[illegible]	26.8	Nublado		E 2	1011.2	-	25
	[illegible]	21.0	Cubierto		E 5	943.8	-	19
	[illegible] DE APURE	24.2	Cubierto	Lluvia pasada	Calma	1010.4	20.0	22
	[illegible] DEL TACHIRA	25.2	Cubierto		SE 14	1009.9	7.0	20
	[illegible]	20.4	Nublado		Calma	918.2	1.0	17
	[illegible]	27.0	Parc.Nubl.		Calma	1013.8	19.0	22
	[illegible]	24.0	Parc.Nubl.		SE 2	1014.0	3.0	20
	[illegible]							

OBSERVACIONES A LAS 0900 HLV (1200 TMC) Fecha 10 DE AGOSTO 1 9

	ESTACION	TEMP C°	CIELO	ESTADO DEL TIEMPO	VIENTO KMH	PRESION mb red. a NM	LLUVIA mm 12 hrs	TEMP
	CARACAS (Obs Cagigal)							28
	[illegible]RACAY	26.2	Cubierto		N 2	1010.3	-	31
	[illegible]RACAIBO	29.3	Cubierto		NNE 3	1009.5	-	33
	MAQUETIA LA GUAIRA	27.8	Cubierto		E 3	1012.0	-	31
	MATURIN	25.0	Nublado		Calma	1012.5	3.0	30
	CIUDAD BOLIVAR	30.7	Cubierto		W 5	1009.0	1.0	34
	[illegible]	15.4	Cubierto	Tormenta Fuerte	Calma	835.5	44.0	23
	[illegible]	27.8	Nublado		ENE 18	1011.6	-	32
	[illegible]							
	SAN FERNANDO DE APURE	27.0	Nublado		W 3	1009.9	-	31
	SAN ANTONIO DEL TACHIRA	25.5	Cubierto	Tormenta a Vista	Calma	1008.6	0.6	34
	STA ELENA (Gran Sabana)	22.1	Nublado	Tormenta a Vista	W 3	916.2	-	28
	GUIRIA	27.2	Parc.Nubl.		Calma	1013.0	18.0	30
	TUMEREMO	27.2	Nublado	Relámpagos	NE 2	1011.6	-	32
	BARCELONA							

OBSERVACIONES A LAS 1300 HLV (1800 TMC) Fecha 10 DE AGOSTO 1 9

	ESTACION	TEMP C°	CIELO	ESTADO DEL TIEMPO	VIENTO KMH	PRESION mb. red. a NM	Datos de la radio 0900 Maracay T
	CARACAS (Obs Cagigal)	28.2	Nublado		NW 14	898.2	ALTURA km. / TEMP C°
	MARACAY	31.0	Nublado		SW 11	1011.3	
	MARACAIBO	31.9	Nublado	Ráfagas	NNE 31	1009.4	
	MAQUETIA						
	MATURIN	26.0	Cubierto		NSW 5	1012.2	SE LANZARA L
	CIUDAD BOLIVAR	31.8	Parc.Nubl.		N 3	1009.1	RADIOSONDA C
	VELITA						DA 2 DIAS
	[illegible]						
	[illegible]	30.6	Nublado		S 2	1008.1	
	SAN FERNANDO DE APURE						
	SAN ANTONIO DEL TACHIRA	23.0	Parc.Nubl.	Llovizna	S 7	915.8	
	STA ELENA (Gran Sabana)	29.8	Parc.Nubl.		Calma	1013.3	
	GUIRIA	30.6	Nublado		SE 2	1010.9	
	TUMEREMO						
414	BARCELONA						

OBSERVACIONES AEROLOGICAS (SONDEOS CON GLOBOS PILOTOS) *) PRESION AL N
VIENTOS EN ALTURA (ESCALA 360° y NUDOS) DE LA ESTACI

ESTACION		HORA TMC	300 m.s NM	600 m.s NM	900 m.s NM	1 200 m.s NM	1 500 m.s NM	1 800 m.s NM	2 100 m.s NM	2 400 m.s NM	2 700 m.s NM	3 m/
MARACAY	11-8-51	1100	-	130/02	120/02	120/08	130/18	120/15	150/23	130/18	100/08	100
MARACAIBO	11-8-51	1100	MISDA	TECHO 600 pies								
CIUDAD. BOL.	11-8-51	1100	CALMA	120/03	130/08	110/12	100/14	100/17	110/11			
STA ELENA	11-8-51	1100	-	-	-							
SAN FERNANDO	11-8-51	1100	MISDA	TECHO 1000 pies								

RIE A

ESTADOS UNIDOS DE VENEZUELA

SERVICIO DE METEOROLOGIA Y COMUNICACIONES DE LAS FUERZAS AEREAS

SECCION DE PREDICCION

O 2 1 N° 224 ..... BOLETIN METEOROLOGICO DEL ..... DOMINGO 12 DE AGOSTO 51 ..... A LAS ..... 1300 ..... HLV.

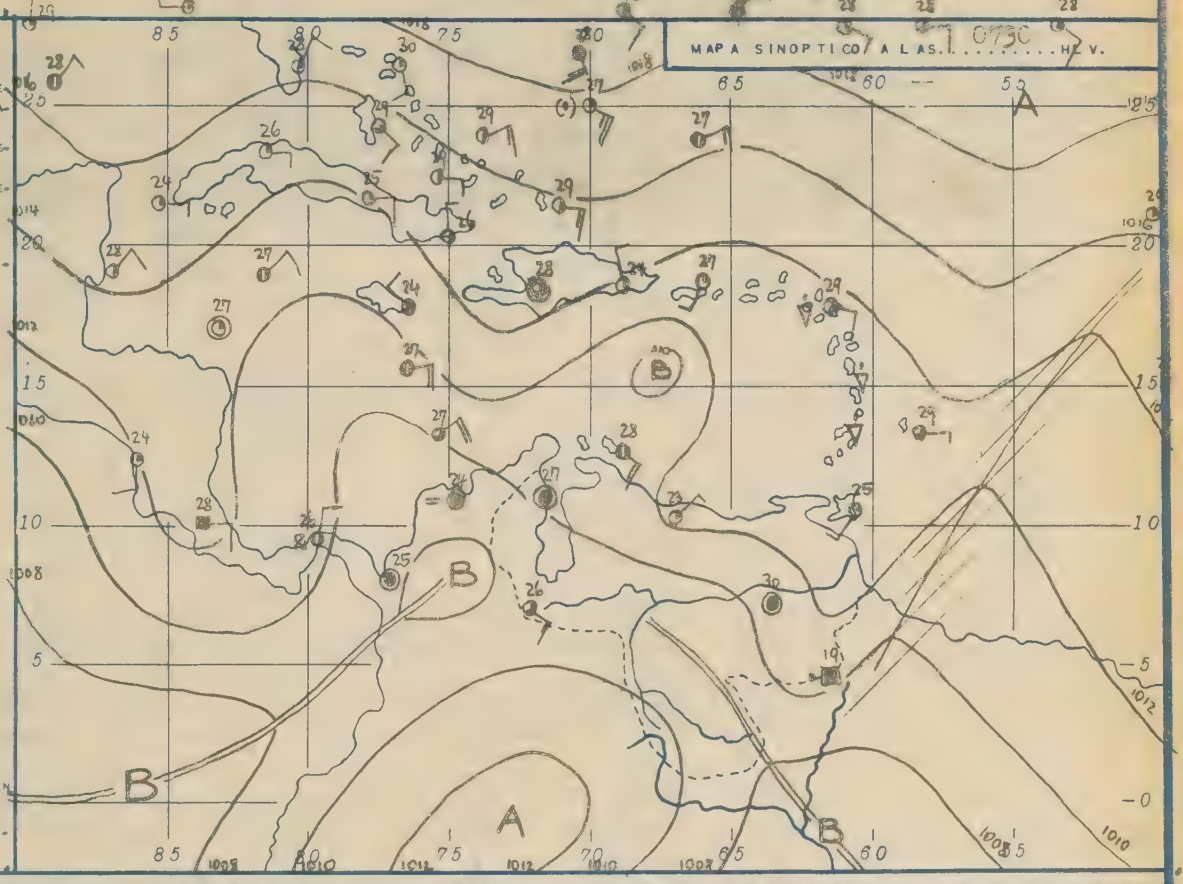

INDICACIONES:

ON DEL AIRE: LAS LINEAS REPRESENTAN ISOBARAZADAS DE 2 EN 2 MB.

= AREAS DE ALTA PRESION (ANTICICLON)

= AREAS DE BAJA PRESION (CICLON)

PITACION:

= AREAS CON PRECIPITACION.

= CHAPARRONES.

= LLOVIZNAS

= TORMENTAS

= NIEBLAS

= TROMBA

ES:

= FRENTE FRIO

= FRENTE CALIENTE.

= ONDA DEL ESTE

= CONVERGENCIA INTERTROPICAL.

= ONDA EN FORMACION

= LINEA DE CONVERGENCIA EN ALTURA.

= LINEA DE PRECIPITACIONES.

UACION GENERAL: El pequeño ciclón tropical está situado a 15° N y 67,5° W, borrandose. La Onda sobre la Guayana Inglesa avanzará en el día de hoy los Estados Orientales causando abundante sidad y precipitación.

EMPO PROBABLE PARA EL ..... LUNES 13 DE AGOSTO ..... 1.9..... 51 De 0000 a 2400 horas HLV.

RITORIO DE VENEZUELA:

TADOS ORIENTALES: Nublado o cubierto, lloviznas matinales, chaparrones al atardecer, algunos de racter tormentoso. Viento flojo y variable por la mañana, del E-SE 10-15 kmh por la tarde con fuertes rachas. Lloviznas en la Cuenca del Orinoco. Visibilidad 10-20 km. Temp. mín. en las zonas ñeras 24-24 C°, en la Guayana 17-19 C°, en el Interior 17-19 C°. Temp. máx. 29-31 C°, 25-27 C° 32-34 C° respectivamente.

TADOS CENTRALES: Nubosidad parcial en la madrugada y por la mañana, nublado por la tarde, cubierto en la noche. Chaparrones tormentosos entre las 1600-2100 HLV. Viento del NE-E 5-20 kmh por la ñana, 20-25 kmh por la tarde con fuertes rachas, moderadas. Visibilidad 30 km por la ma la, 15-25 km por la tarde. Temp. mín. en la costa 24-25 C°, en las Cordilleras 19-21 C°, en el terior 20-22 C°. Temp. máx. 30-32 C°, 31-33 C° y 32-34 C° respectivamente.

TADOS OCCIDENTALES: Nublado, aisladas lloviznas al atardecer y en la noche especialmente en los Andes y Zulia. Nubosidad parcial en Falcón. Viento flojo y variable en el Sur, fuertes rachas mo radas por la tarde en los Andes, del E-SE 10-20 km en el Norte, en la Costa de Falcón por la rde del E 40-50 km. Visibilidad 20-10 km, en la Costa de Falcón 30 km. Temp. mín. en las zonas estaneras 25-27 C°, en los Andes 13-15 C°, en el Interior 21-23 C°. Temp. máx. 35-37 C°, 25-27 y 31-33 C° respectivamente.

CARIBE AL NORTE DE VENEZUELA: Nublado en la madrugada, nubosidad parcial durante el día, nu lado en la noche. Aisladas chaparrones de lloviznas en la madrugada, al amanecer y en la noche, fi cialmente en la parte Oriental. Visibilidad 20-30 km. Viento del ENE 15-25 km en la parte Ori tal, del E 20-30 km en el Centro, del ENE 25-35 km en el Occidente.

LES DE CARACAS:

despejado en la madrugada y en las primeras horas de la mañana. Formación de 2-3/8 CU base 00m sNM por la mañana, aumentando por la tarde a 3-5/8 CU y CB base 1900m sNM con 4-5/8 AC y CI 6/8 CB base 1700m sNM con 5-7/8 AC y CI al anochecer. Chaparrones tormentosos entre las 1700-00 HLV. 4-6/8 SC base 1900m sNM en la noche. Viento flojo y variable por la mañana, del SW 15-20 km por la tarde. Visibilidad 15-20 km. Temp. mín. en el Centro de Caracas 17 C°, 27 C°. Temp. máx.

LES DE ARAGUA:

2/8 SC base 1800m sNM con 2-4/8 CU en la madrugada. Casi despejado al amanecer. Desarrollo de 2 8 CU base 1900m sNM por la mañana. 4-6/8 CU y CB base 1800m sNM con 3-7/8 AC y CI por la tarde, las primeras horas de la noche, aislados chaparrones tormentosos entre las 1600-2100 HLV. 4-5/8 base 1900m sNM en la noche. Viento del NE 5-10 km por la mañana, aumentando a 15-20 km por la rde con fuertes rachas moderadas, del SW 10-20 km al anochecer. Visibilidad 20 km. Temp. mín. Maracay 17 C°, Temp. máx. 32 C°.

rificación de la Predicción para Maracay el día ..... 11 DE AGOSTO 51 ..... El Pronosticador ..... A. W. Gol.

IMPRESO EN EL S.M.C.

OBSERVACIONES A LAS 0730 HLV. (1200 TMG) Fecha 11 DE AGOSTO 1.9.

N°	ESTACION	TEMP. C°	CIELO	ESTADO DEL CIELO	VIENTO KM.	PRESION mb. red. a NM.	LLUVIA mm. 24 hrs.	TEMP
400	CARACAS (Obs. Cagigal)	21,4	Parc.Nubl.		Calma	899,1	-	1
401	MARACAY	23,6	Parc.Nubl.		NE 4	1012,8	0,0	1
402	MARACAIBO	27,4	Cubierto		Calma	1010,1	-	2
403	MAIQUETIA-LA GUAIRA	27,0	Parc.Nubl.		E 14	1013,6	-	2
404	MATURIN	23,3	Parc.Nubl.		Calma	1012,7	6,0	2
405	CIUDAD BOLIVAR	29,[illegible]	Cubierto		Calma	1010,7	-	2
406	MERIDA	16,8	Nublado		[illegible]	[illegible]	11,0	1
407	CORO	27,4	Parc.Nubl.		E 14	1011,3	-	2
408	BARQUISIMETO	21,4	Parc.Nubl.		E 9	943,3	-	1
409	SAN FERNANDO DE APURE							
410	SAN ANTONIO DEL TACHIRA	26,2	Nublado		SE 23	[illegible]	-	2
411	TUCUPITA (Gran Sabana)	19,2	Cubierto	Lluvia	Calma	912,[illegible]	[illegible]	1
412	JUIRIA	28,5	Casi desp.		Calma	1013,[illegible]	-	2
413	NIMEREMO	25,0	Nublado		SE 14	1013,4	-	2
414	BARCELONA							

OBSERVACIONES A LAS 1830 HLV. (2400 TMG) Fecha 11 DE AGOSTO 1.9.

N°	ESTACION	TEMP. C°	CIELO	ESTADO DEL CIELO	VIENTO KM.	PRESION mb. red. a NM.	LLUVIA mm. 12 hrs.	TEMP.
400	CARACAS (Obs. Cagigal)							
401	MARACAY	23,6	Cubierto		Calma	101[illegible],2	0,0	3
402	MARACAIBO	30,4	Cubierto	Precip. a Vista	N 2	1007,7	-	3
403	MAIQUETIA - LA GUAIRA							
404	MATURIN	26,2	Nublado		Calma	1011,2	6,0	3
405	CIUDAD BOLIVAR	31,8	Cubierto	Relámpagos	N 22	1008,3	-	3
406	MERIDA	18,4	Cubierto		WSW 9	834,[illegible]	1,0	2
407	CORO	29,6	Nublado		E 45	1008,2	-	3
408	BARQUISIMETO							
409	SAN FERNANDO DE APURE	26,6	Nublado		N 4	1008,3	-	3
410	SAN ANTONIO DEL TACHIRA	27,4	Nublado		SE 14	1007,3	-	3
411	TUCUPITA (Gran Sabana)	22,2	Nublado		Calma	915,8	1,0	2
412	JUIRIA	27,8	Nublado		N 4	1011,8	-	3
413	NIMEREMO	26,4	Parc.Nubl.	Relámpagos	ENE 11	1010,6	-	3
414	BARCELONA							

OBSERVACIONES A LAS 1330 HLV. (1800 TMG) Fecha 11 DE AGOSTO 1.9.

N°	ESTACION	TEMP. C°	CIELO	ESTADO DEL CIELO	VIENTO Km	PRESION mb. red. a NM	Datos de la radio 0900 Maracay.	T
400	CARACAS (Obs. Cagigal)							
401	MARACAY	31,1	Nublado		SW 5	1010,7		
402	MARACAIBO	30,4	Cubierto	Llovizna	ESE 4	1009,0		
403	MAIQUETIA - LA GUAIRA	31,3	Parc.Nubl.		NNW 32	1012,0		
404	MATURIN	25,7	Cubierto	Lluvia	Calma	1012,0	10,8 -40,5	
405	CIUDAD BOLIVAR	32,8	Nublado		Calma	1009,0	10 -34,9	
406	MERIDA						9 -27,5	
407	CORO	33,2	Nublado		E 27	1009,2	8 -19,7	
408	BARQUISIMETO	28,0	Nublado		SE 11	941,7	7 -13,2	
409	SAN FERNANDO DE APURE	28,8	Cubierto		Calma	1008,8	6 - 7,4	
410	SAN ANTONIO DEL TACHIRA	29,4	Nublado		SE 9	1008,5	5 - 1,2	
411	TUCUPITA (Gran Sabana)	25,0	Nublado	Llovizna	Calma	1016,1	4 - 4,5	
412	JUIRIA	30,2	Nublado		NE 9	1012,9	3 9,1	
413	NIMEREMO	31,0	Nublado		N 2	1011,0	2 14,3	
414	BARCELONA						1 18,4	

OBSERVACIONES AEROLOGICAS (SONDEOS CON GLOBOS PILOTOS)
VIENTOS EN ALTURA (ESCALA 360° Y NUDOS)

ESTACION		HORA TMG	300 m/s NM.	600 m/s NM.	900 m/s NM	1.200 m/s NM	1.500 m/s NM	1.800 m/s NM.	2.100 m/s NM.	2.400 m/s NM.	2.700 m/s NM.	3.0[illegible] m/s
MARACAY	12-8-51	1100	[illegible]	100/02	90/04	90/14	120/12	100/21	80/[illegible]			
MARACAIBO	12-8-51	1100	110/09	90/13	100/05	170/14	170/04	180/18	1[illegible]			
CD. BOLIVAR	12-8-51	1100	120/04	100/08	90/10							

Impreso en el S.M.C.-

ESTADOS UNIDOS DE VENEZUELA

SERVICIO DE METEOROLOGIA Y COMUNICACIONES DE LAS FUERZAS AEREAS

SECCION DE PREDICCION

2 N° 225 BOLETIN METEOROLOGICO DEL LUNES 13 DE AGOSTO 51 1300 A LAS HLV

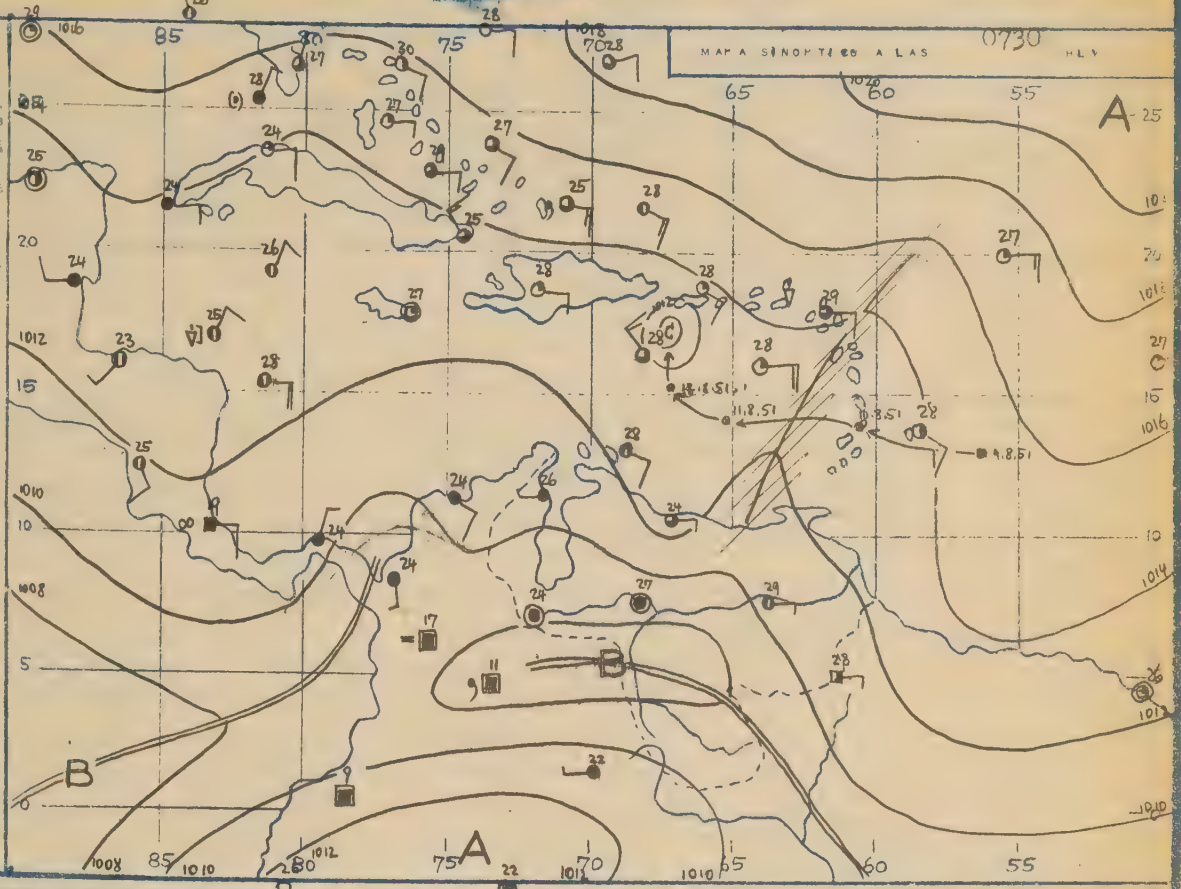

ITUACION GENERAL: El pequeño ciclón tropical, bien definido con el barco a 16° N y 69.2° W, está ado a 17° N y 68° W moviendose hacia la República Dominicana, pero borrandose. La Onda del E so Anzoátegui, difusa en su parte Sur, alcanzará en el día de hoy los Estados Centrales, causando ales chaparrones tormentosos. Detrás de la Onda del E está formandose una dorsal anticiclónica ual influenciará el tiempo de los Estados Orientales y Centrales en los próximos días.

MPO PROBABLE PARA EL MARTES 14 DE AGOSTO 51 De 0000 a 2400 horas H.L.V.

RITORIO DE VENEZUELA:

TADOS ORIENTALES: Al Norte del Orinoco nubosidad parcial hasta mediodía, nublado por la tarde, tormentas aisladas, parcialmente nublado en la noche. Al Sur del Orinoco nublado o cubierto, lo es lloviznas matinales, aisladas tormentas nocturnas. Viento del E 10-20 kmh, locales rachas lig as por la tarde en la Cuenca del Orinoco. Visibilidad 30 km en el Norte, 15-25 km en el Sur. p. mín. en las zonas costaneras 22-24 C°, en la Guayana 17-19 C°, en el Interior 25-27 C°. Temp. , 30-32 C°, 25-27 C° y 32-34 C° respectivamente.

TADOS CENTRALES: En la Costa y las Cordilleras nublado en la madrugada con aisladas lloviznas, cialmente nublado por la mañana, nublado o cubierto por la tarde con locales chaparrones de ca ter tormentoso, nublado en la noche. En los Llanos cubierto con lloviznas matinales y nocturnas. nto flojo y variable por la mañana, del S-SW 10-15 kmh por la tarde 20-25 km. Locales nieblas as al amanecer en las Cordilleras. Temp. mín. en la Costa 23-25 C°, en las Cordilleras 20-22 C° el Interior 21-23 C°. Temp. máx. 28-30 C°, 29-31 C° y 31-33 C° respectivamente.

TADOS OCCIDENTALES: Nublado o cubierto durante todo el día, parciales lloviznas matinales en Llanos, los Andes y en Zulia, chaparrones locales por la tarde y en la noche, algunos de cara tormentoso. Viento flojo y variable en el Sur, locales rachas ligeras por la tarde en los An , del E 10-15 kmh en el Norte, en la Costa de Falcón por la tarde 20-30 kmh. Visibilidad 10-20 km en el Sur, 20-30 km en el Norte. Locales nieblas en los Valles de los Andes. Temp. mín. en las as costaneras 24-26 C°, en los Andes 13-15 C°, en el Interior 21-23 C°. Temp. máx. 34-36 C°, 25- C° y 29-31 C° respectivamente.

CARIBE AL NORTE DE VENEZUELA: Nublado en la madru-gada en la parte Oriental, parcialmente nubla durante el día, nublado en la noche, chaparrones tormentosos matinales y nocturnos. Nublado en la parte Central y Occidental con locales chapa rrones de lloviznas. Viento del E-ESE 20-30 kmh Visibilidad 15-25 km.

DE CARACAS:

6/8 SC base 1600m sNM con 3-5/8 AC y CI en la drugada con locales lloviznas. 2-4/8 SC y CU base 1700m sNM con 1-3/8 AC y CI por la mañana. A- 3 CU y CB base 1500m sNM con 6-8/8 AS y AC por la tarde. Locales chaparrones tormentosos entre las 30-1500 HLV y 1700-1900 HLV. 5-7/8 SC base 1600m sNM con 4-6/8 AC y CI en la noche. Viento flo y variable por la mañana, del NW 10-20 kmh por la tarde. Visibilidad 15 km. Temp. mín. en el tro de Caracas 18 C°, Temp. máx. 25 C°.

DE ARAGUA.

5/8 SC base 1800m sNM con 4-6/8 AC y CI en la madrugada. 2-3/8 SC y CU base 1700m sNM con aisla s capas de AC y CI por la mañana. 4-6/8 CU y CB base 1600m sNM con 6-8/8 AC y CI a mediodía y r la tarde con locales chaparrones tormentosos entre las 1200-1500 HLV y 1600-1900 HLV. 4-6/8 base 1700m sNM con 3-5/8 AC y CI en la noche. Viento flojo y variable por la mañana, del S-SW -25 kmh por la tarde con locales rachas moderadas. Visibilidad 20 km. Temp. mín. en Maracay 21 , Temp. máx. 31 C°.

Calificacion de la Predicción para Maracay el día 12 DE AGOSTO 91% El Pronosticador A.W. Gol

OBSERVACIONES A LAS 2330 HLV (1500 TMG) Fecha 13 DE AGOSTO 1 9 5

	ESTACION	TEMP C°	CIELO	ESTADO DEL TIEMPO	VIENTO KMH	PRESION mb red. a NM	LLUVIA mm 24 hrs	TEMP
	CARACAS (Obs Cagigal)	20.4	Pare.Nubl.		E 3	890.1*	-	16
	MARACAY	24.0	Nublado		E 2	1012.5	2.8	20
	MARACAIBO	26.4	Cubierto		W 22	1011.1	0.6	25
	MAIQUETIA-LA GUAIRA	27.2	Nublado		W 5	1013.0	-	26
	MATURIN	26.3	Pare.Nubl.		E 3	1015.4	5.0	21
	CIUDAD BOLIVAR	28.6	Nublado		E 3	1011.8	-	27
	MERIDA	16.2	Obstruido	Niebla	Calma	*836.8*	7.0	15
	CORO	27.2	Nublado		E 18	1011.4	-	26
	BARQUISIMETO	23.0	Cubierto		E 2	944.0*	-	20
	SAN FERNANDO DE APURE	26.8	Cubierto		Calma	1009.9	-	22
	SAN ANTONIO DEL TACHIRA	24.4	Cubierto		Calma	1010.5	2.0	21
	STA ELENA (Gran Sabana)	19.0	Cubierto	Lluvia	Calma	918.9*	33.0	18
	MURIA	28.4	Pare.Nubl.		E 3	1013.9	-	24
413	TUMEREMO	24.4	Nublado		E 2	1013.7	8.0	21
414	BARCELONA							

OBSERVACIONES A LAS 1830 HLV. (2300 TMG) Fecha 12 DE AGOSTO 1 9 5

	ESTACION	TEMP C°	CIELO	ESTADO DEL TIEMPO	VIENTO KMH	PRESION mb red. a NM	LLUVIA mm. 12 hrs.	TEMP
	CARACAS (Obs Cagigal)							
401	MARACAY	27.2	Cubierto		SE 3	1009.5	-	31
402	MARACAIBO	30.0	Nublado		N 3	1007.4	0.6	33
403	MAIQUETIA LA GUAIRA							
404	MATURIN	27.0	Nublado		NE 5	1010.3	5.0	32
405	CIUDAD BOLIVAR	31.8	Casi desp.		E 3	1007.7	-	34
406	MERIDA	17.3	Nublado		SE 12	835.5*	-	25
407	CORO							
408	BARQUISIMETO							
409	SAN FERNANDO DE APURE							
410	SAN ANTONIO DEL TACHIRA	29.4	Cubierto		SE 14	1006.4	-	34
411	STA ELENA (Gran Sabana)	22.0	Nublado		Calma	915.7*	7.0	28
412	MURIA	28.0	Pare.Nubl.		Calma	1011.4	-	31
413	TUMEREMO	27.2	Pare.Nubl.		SE 2	1010.7	-	31
414	BARCELONA							

OBSERVACIONES A LAS 1330 HLV. (1800 TMG) Fecha 12 DE AGOSTO 1 9 5

	ESTACION	TEMP C°	CIELO	ESTADO DEL TIEMPO	VIENTO KMH	PRESION mb. red. a NM	Datos de la radiosonda Maracay ALTURA km.	TEMP. C°
	CARACAS (Obs. Cagigal)	27.0	Pare.Nubl.		SE 10	897.6		
401	MARACAY	31.2	Pare.Nubl.	Llovizna pasada	SE 14	1010.6		
402	MARACAIBO	31.4	Nublado		SSE 23	1008.6		
403	MAIQUETIA	31.0	Pare.Nubl.		NE 22	1012.8	SE VA A LANZ	
404	MATURIN	30.5	Nublado		Calma	1011.0	LA RADIOSONI	
405	CIUDAD BOLIVAR	32.7	Pare.Nubl.		NE 7	1008.5	CADA 2 DIAS	
406	MERIDA	22.4	Nublado		NNW 14	835.1		
407	CORO	33.6	Casi desp.		NE 72	1008.9		
408	BARQUISIMETO	29.1	Pare.Nubl.		SW 14	942.0		
409	SAN FERNANDO DE APURE	31.8	Pare.Nubl.		E 5	1007.9		
410	SAN ANTONIO DEL TACHIRA	32.6	Nublado		SE 23	1006.6		
411	STA ELENA (Gran Sabana)	23.9	Nublado		Calma	1013.6		
412	MURIA	30.2	Casi desp.		Calma	1012.2		
413	TUMEREMO	29.6	Nublado	Precip. a Vista	Calma	1014.2		
414	BARCELONA							

OBSERVACIONES AEROLOGICAS (SONDEOS CON GLOBOS PILOTOS) *) PRESION AL NI
VIENTOS EN ALTURA (ESCALA 360° y NUDOS) DE LA ESTACIO

ESTACION	HORA TMG	300 m/s NM	600 m/s NM	900 m/s NM	1.200 m/s NM	1.500 m/s NM	1.800 m/s NM	2.100 m/s NM	2.400 m/s NM	2.700 m/s NM	3. m/s
MARACAY 13-8-51	1100	-	90/03	240/09	120/03	140/03	130/09	110/13	110/11	120/09	120
CIUD.BOL. 13-8-51	1100		110/20	120/10	120/11						
S FERNANDO 13-8-51	1100	CALMA	140/02	270/04	230/06	320/11	300/09				
MARACAIBO 13-8-51	1100	NIL									
STA ELENA 13-8-51	1100	NIL									

ESTADOS UNIDOS DE VENEZUELA

SERVICIO DE METEOROLOGIA Y COMUNICACIONES DE LAS FUERZAS AEREAS

SECCION DE PREDICCION

2 ... 225 BOLETIN METEOROLOGICO DEL LUNES 13 DE AGOSTO 51 1300

... 1.9... A LAS.....HLV.

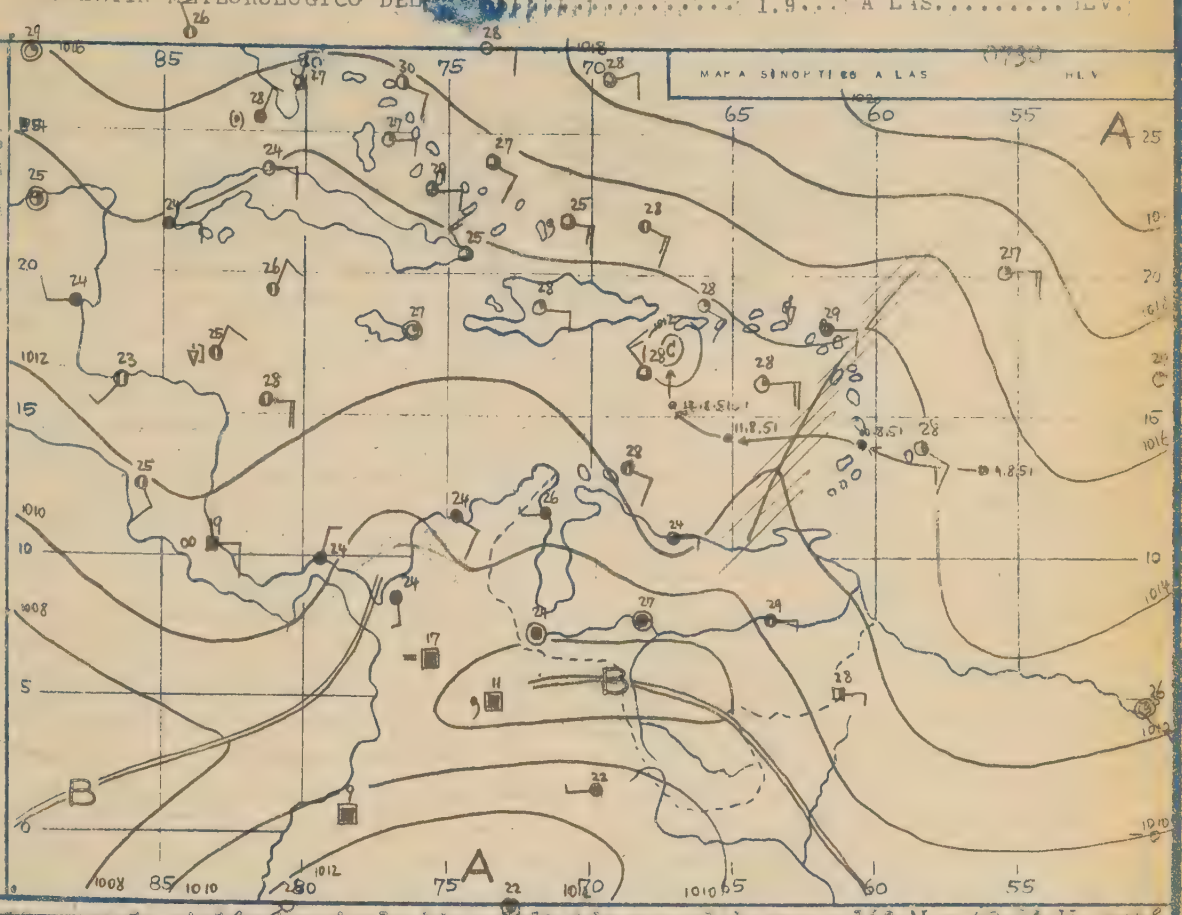

...GENERAL: Pequeño ciclón tropical bien definido con el barro a 16° N y 62° W, está ...ado a 17° N y 73° W moviéndose hacia la República Dominicana, pero bastante lejos. La Onda del E ... Anzoátegui, difícilmente su parte Sur, alcanzará en el día de hoy los Estados Centrales, ... las chaparrones tormentosos. Detrás de la Onda del E está formándose una dorsal anticiclónica ...ual influenciará el tiempo de los Estados Orientales y Centrales en los próximos días.

...TO PRONOSTICO PARA EL MARTES 14 DE AGOSTO 51 De 0000 a 2400 horas H.L.V.

...ORIENTE DE VENEZUELA:

...ADOS ORIENTALES: Al Norte del Orinoco nubosidad parcial hasta mediodía, nublado por la tarde ... tormentas aisladas, parcialmente nublado en la noche. Al Sur del Orinoco nublado a cubierto, ... llovizneas matinales, aisladas tormentas nocturnas. Viento del E 10-20 kmh, locales rachas li... por la tarde en la Cuenca del Orinoco. Visibilidad 30 km en el Norte, 15-25 km en el Sur. ...p. mín. en las zonas costaneras 22-24 C°, en la Guayana 17-19 C°, en el Interior 25-27 C°. Temp. ... 30-32 C°, 25-27 C° y 32-34 C° respectivamente.

...ADOS CENTRALES: En la Costa y las Cordilleras nublado en la madrugada con aisladas llovizneas, ...ialmente nublado por la mañana, nublado o cubierto por la tarde con locales chaparrones de ... ser tormentoso, nublado en la noche. En los Llanos cubierto con llovizneas matinales y nocturnas. ...to flojo y variable por la mañana, del S-SW 10-15 kmh por la tarde. Vis. 20-25 km. Locales niebla... ...as al amanecer en las Cordilleras. Temp. mín. en la Costa 23-25 C°, en las Cordilleras 20-22 ... el Interior 21-23 C°. Temp. máx. 28-30 C°, 29-31 C° y 31-33 C° respectivamente.

...ADOS OCCIDENTALES: Nublado o cubierto durante todo el día, parciales llovizneas matinales en ... Llanos, los Andes y en Zulia, chaparrones locales por la tarde y en la noche, algunos de ... tormentoso. Viento flojo y variable en el Sur, locales rachas ligeras por la tarde en los An... del E 10-15 kmh en el Norte, en la Costa de Falcón por la tarde 20-30 kmh. Visibilidad 20-... km el Sur, 20-30 km en el Norte. Locales niebla en los Valles de los Andes. Temp. mín. en la... ...as costaneras 24-26 C°, en los Andes 13-15 C°, en el Interior 21-23 C°. Temp. máx. 34-36 C°, ... y 29-31 C° respectivamente.

...CARIBE AL NORTE DE VENEZUELA: Nublado en la madrugada en la parte Oriental, parcialmente nubl... durante el día, nublado en la noche, chaparrones tormentosos matinales y nocturnos, locales ... la Costa Central. Viento del E-ENE 20-30 ... Chaparrones de llovizneas. Visibilidad 15-25 km.

...DE CARACAS:

...6/8 SC base 1600m sNM con 3-5/8 AC y CI en la madrugada con locales llovizneas. 2-4/8 SC y CU base 1700m sNM con 1-3/8 AC y CI por la mañana. ... 5/8 CU y CB base 1800m sNM con 6-8/8 AS y AC por la tarde. Locales chaparrones tormentosos entre las ...00-1600 HLV y 1700-1900 HLV. 5-7/8 SC base 1600m sNM con 4-6/8 AC y CI en la noche. Viento ... y variable por la mañana, del NW 10-20 kmh por la tarde. Visibilidad 15 km. Temp. mín. en el ...tro de Caracas 18 C°, Temp. máx. 25 C°.

...DE ARAGUA:

...5/8 SC base 1800m sNM con 4-6/8 AC y CI en la madrugada. 2-3/8 SC y CU base 1700m sNM con ... ...s capas de AC y CI por la mañana. 4-6/8 CU y CB base 1600m sNM con 6-8/8 AC y CI a mediodía ... por la tarde con locales chaparrones tormentosos entre las 1200-1400 HLV y 1600-1900 HLV. 1-6/8 ... base 1700m sNM con 3-5/8 AC y CI en la noche. Viento flojo y variable por la mañana, del ... 15-25 kmh por la tarde con locales rachas moderadas. Visibilidad 20 km. Temp. mín. en Maracay ... Temp. máx. 31 C°.

12 DE AGOSTO 91%

...ficación de la Predicción para Maracay el día..... El Pronosticador..... A.W. Gol.

OBSERVACIONES A LAS 0730 HLV. (1200 TMC) Fecha 13 DE AGOSTO ... 19

N°	ESTACION	TEMP. C°	CIELO	ESTADO DEL TIEMPO	VIENTO KMH	PRESION mb red. a NM.	LLUVIA mm 24 hrs.	TEM
	[illegible] (Obs. Cagigal)	20.4	Pare. Nubl.		E 3	890.1	-	1
401	MARACAY	24.0	Nublado		E 2	1012.5	1.8	2
	MARACAIBO	26.4	Cubierto		W 22	1011.1	0.6	2
403	MAIQUETIA-LA GUAIRA	27.2	Nublado		W 5	1013.0	-	2
	MATURIN	26.3	Pare. Nubl.		E 3	1013.4	5.0	2
405	CIUDAD BOLIVAR	28.6	Nublado		E 3	1011.8	-	2
	MERIDA	16.2	Obstruido	Niebla	Calma	834.8*	7.0	1
407	CORO	27.2	Nublado		E 18	1011.4	-	2
408	BARQUISIMETO	23.0	Cubierto		E 2	944.0*	-	2
409	SAN FERNANDO DE APURE	26.8	Cubierto		Calma	1009.9	-	2
410	SAN ANTONIO DEL TACHIRA	24.4	Cubierto		Calma	1010.5	2.0	2
411	STA. ELENA (Gran Sabana)	19.0	Cubierto	Lluvia	Calma	918.9*	33.0	1
	GUIRIA	28.4	Pare. Nubl.		E 3	1013.9	-	2
	TUMEREMO	24.4	Nublado		E 2	1013.7	8.0	2
	BARCELONA							

OBSERVACIONES A LAS 1830 HLV. (2300 TMC) Fecha. 12 DE AGOSTO ... 19.5

N°	ESTACION	TEMP. C°	CIELO	ESTADO DEL TIEMPO	VIENTO KMH	PRESION mb red. a NM.	LLUVIA mm. 12 hrs.	TEM
400	CARACAS (Obs. Cagigal)							
401	MARACAY	27.2	Cubierto		SE 3	1009.5	-	3
402	MARACAIBO	30.0	Nublado		N 3	1007.4	0.6	3
403	MAIQUETIA LA GUAIRA							
404	MATURIN	27.0	Nublado		NE 5	1010.3	5.0	3
405	CIUDAD BOLIVAR	31.8	Casi desp.		E 3	1007.7	-	3
406	MERIDA	17.3	Nublado		SE 12	835.5*	-	2
407	CORO							
408	BARQUISIMETO							
409	SAN FERNANDO DE APURE							
410	SAN ANTONIO DEL TACHIRA	29.4	Cubierto		SE 14	1006.4	-	3
411	STA. ELENA (Gran Sabana)	22.0	Nublado		Calma	915.7*	7.0	2
412	GUIRIA	28.0	Pare. Nubl.		Calma	1011.4	-	3
413	TUMEREMO	27.2	Pare. Nubl.		SE 2	1010.7	-	3
414	BARCELONA							

OBSERVACIONES A LAS 1330 HLV. (1800 TMC) Fecha. 12 DE AGOSTO ... 19.

N°	ESTACION	TEMP. C°	CIELO	ESTADO DEL TIEMPO	VIENTO KMH	PRESION mb. red. a NM	Datos de la radi Maracay
400	CARACAS (Obs. Cagigal)	27.0	Pare. Nubl.		SE 10	897.6*	ALTURA km. / TEMP. C°
401	MARACAY	31.2	Pare. Nubl.	Llovizna pasad	SE 14	1010.6	
402	MARACAIBO	31.4	Nublado		SSE 23	1008.6	
403	MAIQUETIA	31.0	Pare. Nubl.		NE 22	1012.8	SE VA A LAN
404	MATURIN	30.5	Nublado		Calma	1011.0	LA RADIOSON
405	CIUDAD BOLIVAR	32.7	Pare. Nubl.		NE 7	1008.5	ADA 2 DIAS
406	MERIDA	22.4	Nublado		NNW 14	835.1*	
407	CORO	33.6	Casi desp.		NE 72	1008.9	
408	BARQUISIMETO	29.1	Pare. Nubl.		SW 14	942.0*	
409	SAN FERNANDO DE APURE	31.8	Pare. Nubl.		E 5	1007.9	
410	SAN ANTONIO DEL TACHIRA	32.6	Nublado		SE 23	1006.6	
411	STA. ELENA (Gran Sabana)	23.9	Nublado		Calma	1013.6*	
412	GUIRIA	30.2	Casi desp.		Calma	1012.2	
413	TUMEREMO	29.6	Nublado	Precip. a Vista	Calma	1014.2	
414	BARCELONA						

*) PRESION AL DE LA ESTAC

OBSERVACIONES AEROLOGICAS (SONDEOS CON GLOBOS PILOTOS)
VIENTOS EN ALTURA (ESCALA 360° y NUDOS)

ESTACION		HORA TMC	300 m s NM	600 m s NM	900 m s NM	1.200 m s NM	1.500 m s NM	1.800 m s NM	2.100 m s NM	2.400 m s NM	2.700 m s NM	m
MARACAY	13-8-51	1100	-	090/03	240/09	120/03	140/03	130/09	110/13	110/11	120/09	120
CIUD. BOL.	13-8-51	1100		110/20	120/10	120/11						
S. FERNANDO	13-8-51	1100	CALMA	140/02	270/04	230/06	320/11	300/09				
MARACAIBO	13-8-51	1100	NIL									
STA. ELENA	13-8-51	1100	NIL									

ESTADOS UNIDOS DE VENEZUELA

SERVICIO DE METEOROLOGIA Y COMUNICACIONES DE LAS FUERZAS AEREAS

SECCION DE PREDICCION

N° 234. BOLETIN METEOROLOGICO DEL [illegible] 14 DE AGOSTO 1.9.51 A LAS 1300 HLV.

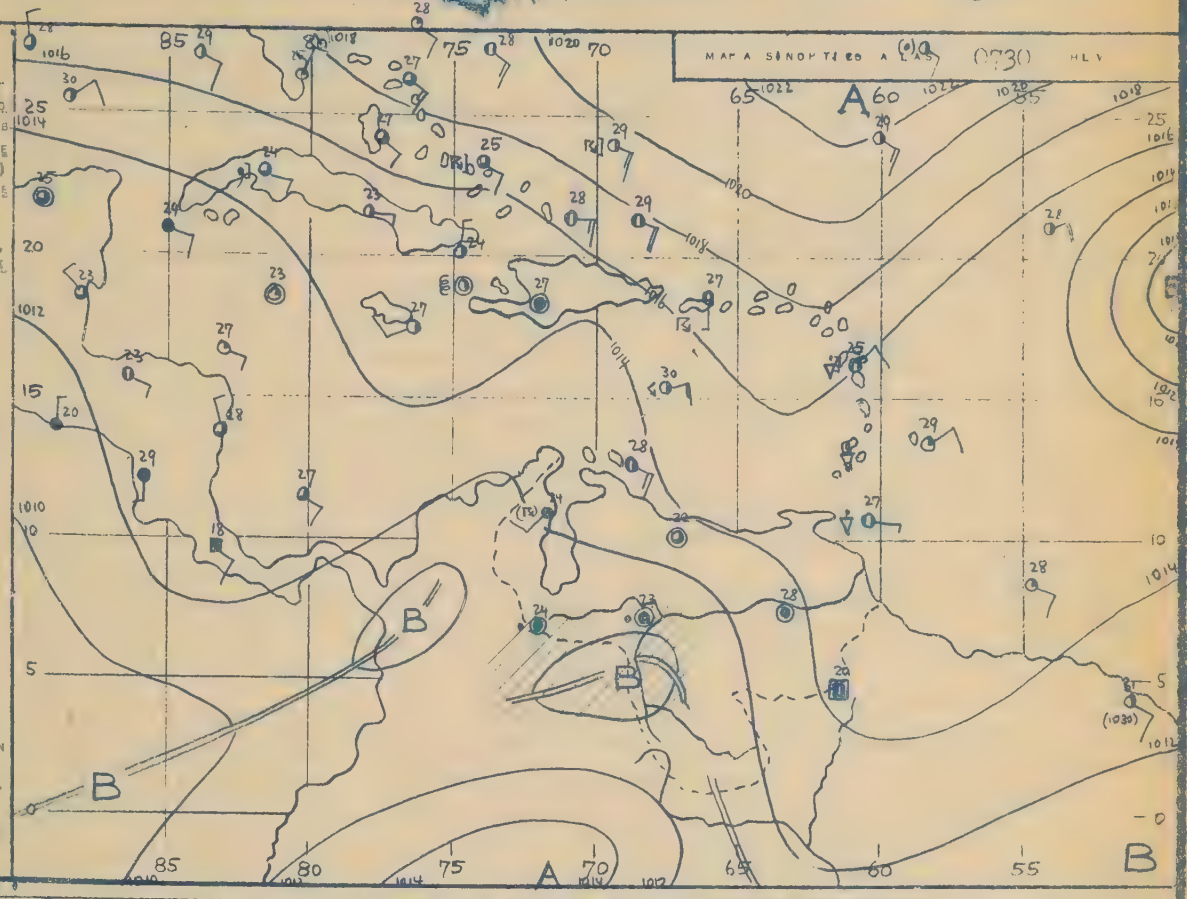

[illegible] GENERAL: Mientras se ha borrado el pequeño ciclón tropical al Sur de la República Domini-[illegible] notándose solamente en la curvatura ciclonal de los isobaras, está aproximándose en el A-[illegible]ntico una baja presión con su centro de 1005 mb a 19° N y 50° W. Esta baja presión se ha pro-[illegible]izado en 24 horas con 6 mb. Todavía no hay indicios de hué está baja presión está convirtien-[illegible]se en un ciclón tropical de gran intensidad, cubriendo un gran área. Se espera el movimiento d[illegible] la baja presión hacia el N.W.

[illegible] PARA EL MIERCOLES 15 DE AGOSTO ..... 1.9.51 De 0000 a 2400 horas H.L.V.

[illegible]RITORIO [illegible] VENEZUELA:

[illegible]TADOS ORIENTALES: Al Norte del Orinoco nubosidad parcial hasta mediodía, nublado o cubierto [illegible] tarde y en la noche con aislados chaparrones tormentosos. Al Sur del Orinoco nublado o cu-[illegible]rto, chaparrones o tormentas nocturnas. Viento del NE 15-20 kmh en la Costa, flojo y variable [illegible] el interior, locales rachas ligeras del E por la tarde en la cuenca del Orinoco. Visibilidad [illegible] km en el Norte, 15-20 km en el Sur. Temp. mín. en las zonas costaneras 24-26 C°, en la Guayan[illegible] 19 C°, en el Interior 25-27 C°. Temp. máx. 29-31 C°, 25-27 C° y 32-34 C° respectivamente.

[illegible]DOS CENTRALES: Parcialmente nublado hasta mediodía en la Costa y las Cordilleras, nublado o [illegible]cierto por la tarde y en la noche, locales chaparrones tormentosos, casualmente de intensidad [illegible]derada al atardecer. Cubierto en los Llanos con chaparrones de llovizna tormentosos en la ma-[illegible]rugada y en la noche. Viento del E-SE 10-20 kmh en el Norte con locales rachas ligeras por la [illegible] km en el Sur. Visibilidad 20-30 km. Temp. mín. en la Costa 23-25 C°, en las Cordilleras [illegible]-22 C°, en el Interior 21-23 C°. Temp. máx. 30-32 C°, 31-33 C° y 30-32 C° respectivamente.

[illegible]TADOS OCCIDENTALES: Nublado o cubierto todo el día, locales chaparrones tormentosos en la madru-[illegible] por la tarde y en la noche. Viento calma en el Sur, del E-SE 10-15 kmh en el Norte, en la Co[illegible] de Falcón por la tarde del NE 30-40 kmh. Visibilidad 10-20 km en el Sur, 30 km en el Norte. Mí[illegible]s [illegible] en los Valles de los Andes. Temp. mín. en las zonas costaneras 23-25 C°, en los Andes [illegible]-14 C°, en el Interior 21-23 C°. Temp. máx. 33-35 C°, 24-26 C° y 30-32 C° respectivamente.

[illegible]R CARIBE AL NORTE DE VENEZUELA: Nublado en la parte Oriental y Occidental, locales chaparrones [illegible] las noctúrnos, algunos de caracter tormentoso, viento del ENE 20-30 kmh en el Oriente, de [illegible]E 25-35 kmh en el Occidente. Nubosidad parcial en el Centro, viento del E 15-25 km. Visibilid[illegible] general 30 km.

[illegible] DE CARACAS:

[illegible]4/8 SC base 1600 m sNM con 3-5/8 AC y CI en la madrugada, 2-4/8 SC y CU base 1700m sNM con ais-[illegible]s capas de AC y CI por la mañana. 4-6/8 CU y CB base 1600m sNM con 5-7/8 AC y CI por la tarde [illegible] locales chaparrones tormentosos entre las 1300-1500 HLV. y 1700-2000HLV. 4-6/8 SC base 1700 [illegible] con 3-5/8 AC y CI en la noche. Viento flojo y variable. Visibilidad 15-20 km. Temp. mín. en [illegible] Centro de Caracas 19 C°, Temp. máx. 26 C°.

[illegible] DE ARAGUA.

[illegible]4/8 SC base 170[illegible] m sNM con aisladas capas de AC y CI en la madrugada, 2-4/8 CU base 1800m sNM por [illegible] mañana. 3-5/8 CU y CB base 17[illegible] m sNM con 6-8/8 AC y CI por la tarde y al anochecer. Locales ch[illegible]rrones tormentosos entre las 1300-1500 HLV y 1800-2000 HLV. 5-7/8 SC base 1700m sNM con 3-5/8 [illegible] y CI en la noche. Viento [illegible] SE 10-15 kmh por la mañana y del S-SW 20-30 kmh por la tarde con [illegible]las rachas ligeras. Visibilidad 20-30 km. Temp. mín. en Maracay 20 C°, Temp. máx. 32 C°.

[illegible]icacion de la Predicción para Maracay el día...13 DE AGOSTO 83[illegible]..... El Pronosticador.... A.W.Gal...

OBSERVACIONES A LAS 1200 HLV (1100 TMG) Fecha 14 DE AGOSTO 1.9

ESTACION	TEMP. C°	CIELO	ESTADO DEL TIEMPO	VIENTO KMH	PRESION mb red. a NM	LLUVIA mm 24 hrs	TEMP
[illegible] (Obs. [illegible])	19.6	Nublado		E 3	900.8 *	-	17.
[illegible]	27.4	Nublado		Calma	1013.7	-	26
[illegible]	24.4	Cubierto	Tormenta a Vista	SW 14	1012.9	14.0	23
[illegible]	28.5	Parc. Nubl.		NE 7	1014.0	?	?
[illegible]	24.8	Nublado	Lluvia pasada	Calma	1014.5	2.0	23
CIUDAD BOLIVAR	28.2	Cubierto		Calma	1013.9	0.2	26
[illegible]	17.1	Nublado		Calma	837.8 *	2.0	14
[illegible]	27.6	Nublado		E 8	1013.2	-	25
[illegible]	21.0	Cubierto		ESE 3	944.9 *	-	20
[illegible] DE APURE	23.4	Cubierto	Lluvia	Calma	1011.7	43.0	22
[illegible] DEL TACHIRA	23.8	Cubiwrto	Lluvia	Calma	1012.1	0.4	20
STA [illegible] Sabana	20.1	Nublado		Calma	919.6 *	24.0	18
[illegible]	28.1	Parc. Nubl.		NE 8	1015.1	-	26
[illegible]	24.0	Cubierto		W 2	1015.2	31.0	21
BARCELONA							

OBSERVACIONES A LAS 1800 HLV. (2300 TMG) Fecha 13 DE AGOSTO 1.9.

ESTACION	TEMP C°	CIELO	ESTADO DEL TIEMPO	VIENTO KMH	PRESION mb red. a NM	LLUVIA mm. 12 hrs.	TEMP
CARACAS (Obs Cagigal)					*		27.
MARACAY	25.4	Cubierto		W 10	1010.8	-	30
MARACAIBO	29.8	Cubierto		ESE 3	1009.2	-	30
PENINSULA LA GUAIRA	29.0	Nublado		E 18	1011.2	-	31
MATURIN	28.4	Despejado		Calma	1011.4	-	33
CIUDAD BOLIVAR	29.6	Nublado		S 7	1009.1	-	34
MERIDA					*		
CORO	28.8	Nublado		ESE 8	1009.2	-	36
BARQUISIMETO					*		
SAN FERNANDO DE APURE	26.4	Nublado		Calma	1008.0	42.0	28
SAN ANTONIO DEL TACHIRA	25.4	Cubierto		Calma	1008.2	-	31
STA ELENA (Gran Sabana)	22.0	Nublado		Calma	916.8 *	11.0	27
GUIRIA	28.2	Parc. Nubl.		N 9	1012.5	-	31
TUMEREMO	23.4	Cubierto	Relámpagos	E 2	1012.6	21.0	31
BARCELONA							

OBSERVACIONES A LAS 1330 HLV. (1800 TMG) Fecha 13 DE AGOSTO 1.9.

ESTACION	TEMP. C°	CIELO	ESTADO DEL TIEMPO	VIENTO KMH	PRESION mb. red. a NM	Datos de la radio 0600 Maracay	
						ALTURA km.	TEMP. C°
CARACAS (Obs. Cagigal)	26.4	NUBLADO		ESE 10	900.0*		
MARACAY	28.6	Cubierto		SW 2	1011.3		
MARACAIBO	30.8	Cubierto		ESE 14	1010.8	13.4	-52.9
MERIDA	31.0	Parc. Nubl.		NW 22	1011.4	12	-50.0
MATURIN	32.1	Nublado		Calma	1011.1	11	-43.4
CIUDAD BOLIVAR	31.3	Nublado		Calma	1009.1	10	36.3
MERIDA	27.4	Nublado		NW 32	835.5 *	9	-29.3
CORO	31.4	Nublado		NE ?	1009.7	8	-21.0
BARQUISIMETO	28.6	Cubierto		ESE 10	942.2 *	7	-11.5
SAN FERNANDO DE APURE	25.0	Nublado		Calma	1008.4	6	- 8.3
SAN ANTONIO DEL TACHIRA	29.2	Nublado		SE 8	1008.4	5	- 2.7
STA ELENA (Gran Sabana)	24.2	Nublado		S 3	916.4 *	4	+ 4.1
GUIRIA	30.2	Parc. Nubl.		NE 8	1012.7	3	+ 8.6
TUMEREMO	27.8	Nublado	Chaparrón a Vist.	SE 3	1011.1	2	+14.4
BARCELONA						1	+19.1

OBSERVACIONES AEROLOGICAS (SONDEOS CON GLOBOS PILOTOS) *) PRESION AL NI DE LA ESTACIO
VIENTOS EN ALTURA (ESCALA 360° y NUDOS)

ESTACION		HORA TMG	300 m/s NM.	600 m/s NM.	900 m/s NM	1.200 m/s NM	1.500 m/s NM	1.800 m/s NM.	2.100 m/s NM	2.400 m/s NM.	2.700 m/s NM	3 m/s
[illegible]	14-8-51	1100	-	40/02	90/07	90/10	100/14					
[illegible]	14-8-51	1100	270/12	300/10								
[illegible]	14-8-51	1100	-	-	-	50/03	110/11	130/10	10012	140/11	150/09	130/
CIUD. BOL.	3-8-51	1100	NIL									
S. FERNANDO	3-8-51	1100	NIL									

BIE

ESTADOS UNIDOS DE VENEZUELA

SERVICIO DE METEOROLOGIA Y COMUNICACIONES DE LAS FUERZAS AEREAS

SECCION DE PREDICCION

2 Nº 227 BOLETIN METEOROLOGICO DEL MIERCOLES 15 DE AGOSTO 51 A la 1300 H.L.V.

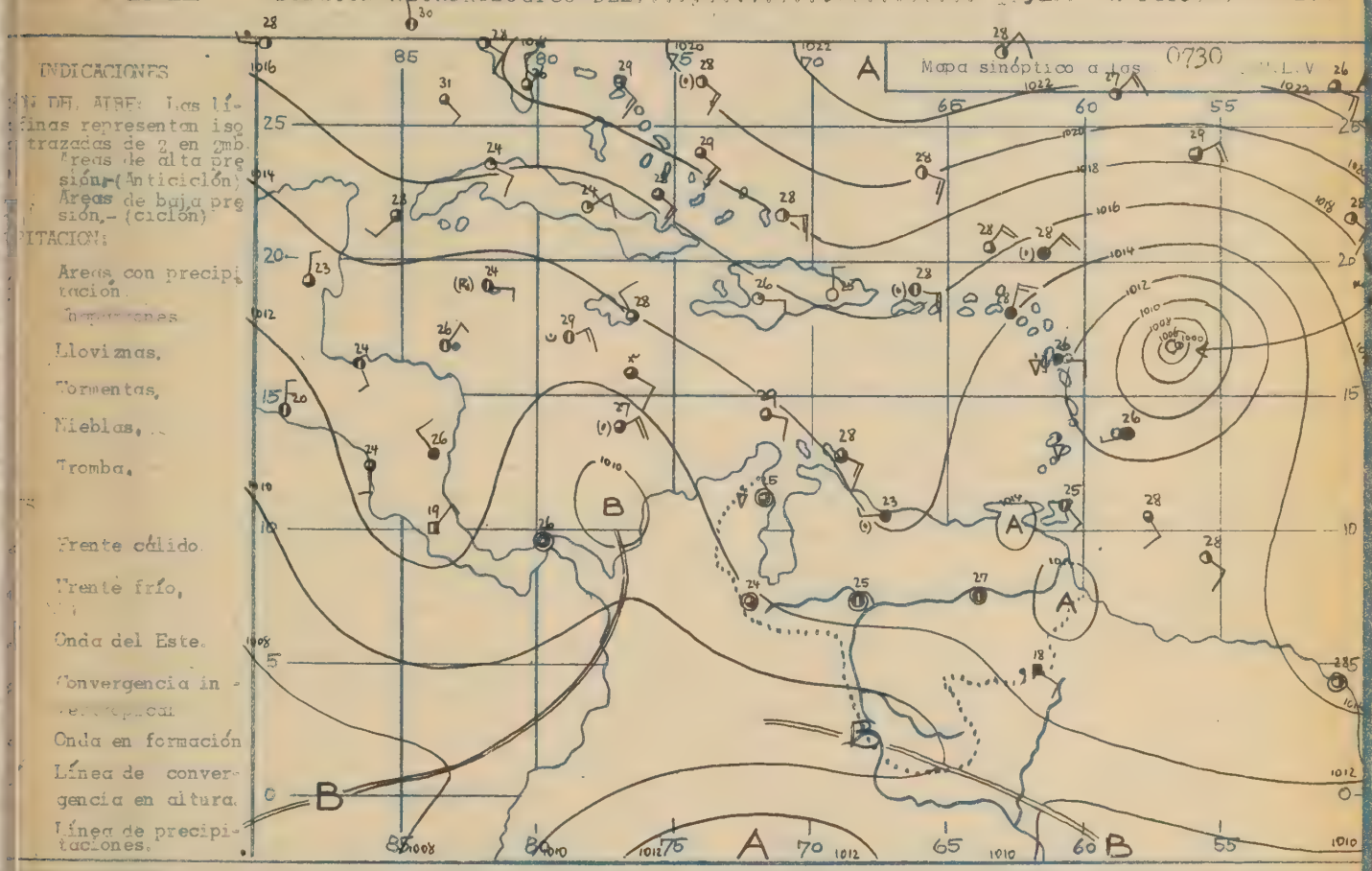

UACION GENERAL: La baja presión sobre el Atlántico se ha transformado en un ciclón tropical de stante intensidad y cubriendo gran área, situado con su centro a 16,5° N y 57,5° W. Se espera que este ciclón tropical se mueve hacia las Antillas Menores azotando especialmente las Islas bre Martinica y Antigua.

MPO PROBABLE PARA EL JUEVES 16 DE AGOSTO 51 De 0000 a 2400 horas H.L.V.

RITORIO DE VENEZUELA

TADOS ORIENTALES: Al Norte del Orinoco parcialmente nublado en la madrugada y por la mañana, n dado por la tarde y en la noche con aislados chaparrones tormentosos. Al Sur del Orinoco nublado cubierto, parcialmente lloviznas matinales en la Guayana, locales chaparrones tormentosos al atard r y en la noche. Viento en la Costa Norte del N-NW 10-15 kmh, en el Interior flojo y variable, isibilidad 30 km en el Norte, 15-25 km en el Sur. Temp. mín. en las zonas costaneras 22-24 C°, e Guayana 17-19 C°, en el Interior 24-26 C°. Temp. máx. 30-32 C°, 26-28 C° y 33-35 C° resp.

TADOS CENTRALES: Parcialmente nublado hasta mediodía, nublado o cubierto por la tarde y en la che con aislados chaparrones de caracter tormentoso especialmente en las Cordilleras. Viento l E-SE 10-20 kmh. Visibilidad 20-30 km. Temp. mín en la Costa 23-25 C°, en las Cordilleras 20- C°, en el Interior 21-23 C°. Temp. máx. 30-32 C°, 31-33 C° y 32-34 C°, respectivamente.

TADOS OCCIDENTALES: Nublado o cubierto, aisladas lloviznas matinales en los Andes y Zulia, loc s chaparrones tormentosos por la tarde y en la noche. Nubosidad parcial todo el día en Falcón. Vi o calma en el Sur, de E 10-20 kmh en el Norte, en la Costa de Falcón por la tarde 45-55 kmh l NE. Visibilidad 15-25 km, en la Costa 30 km. Temp. mín. en las zonas costaneras 24-26 C°, em s Andes 13-15 C°, en el Interior 21-23 C°. Temp. máx. 33-35 C°, 23-25 C° y 30-32 C° resp.

R CARIBE AL NORTE DE VENEZUELA: En la parte Oriental nublado o cubierto con chaparrones tormen sos, viento del N-NW 20-30 kmh aumentando al Norte de latitud 14° N a 30-50 kmh con rachas fue s, visibilidad 15-20 km. Nublado en la madrugada en el Centro y Occidente, parcialmente nublado ante el día, nublado en la noche con locales chaparrones, viento en el Centro del NE 10-15 h aumentando en el Norte a 30-40 kmh, del E 15-25 kmh en el Occidente, visibilidad 3 km.

LES DE CARACAS

5/8 SC base 1700m sNM con 2-4/8 AC y CI en la madrugada. 2-4/8 CU base 1800m sNM con 1-3/8 AC por la mañana. 3-5/8 CU y Cb base 1600m sNM con 4-6/8 AC y CI por la tarde y en las primeras as de la noche con aislados chaparrones tormentosos entre las 1800-2100 HLV. 4-6/8 SC base 170 V en la noche. Viento flojo y variable. Visibilidad 15-20 km. Temp. mín. en el Centro de Cara s 17 C°, Temp. máx. 28 C°.

LES DE ARAGUA:

-4/8 SC base 1700m sNM con aisladas capas de AC y CI en la madrugada. Casi despejado al amanece -4/8 CU base 1800m sNM por la mañana. 3-5/8 CU y CB base 1600m sNM con 3-5/8 AC y CI por la ta s 4-6/8 CU y CB base 1600m sNM con 5-7/8 AC y CI en las primeras horas de la noche con aisla os chaparrones tormentosos entre las 1900-2200 HLV. 4-6/8 SC base 1800m sNM con 3-5/8 AC y CI n la noche. Viento flojo y variable por la mañana, del S-SW 15-25 kmh por la tarde con locales achas ligeras. Visibilidad 25 km. Temp. mín. en Maracay 20 C°, Temp. máx. 32 C°.

Predicción para Maracay el día 14 DE AGOSTO 89% El Pronosticador A.W. Gut

OBSERVACIONES A LAS 1830 .LV. (2300 TMG) Fecha 15 DE AGOSTO

	ESTACION	TEMP. C°	CIELO	ESTADO DEL TIEMPO	VIENTO KMH	PRESION mb red a NM	LLUVIA mm 12 hrs	TEM
307	CARACAS Cbs Cagigal	20.0	Nublado		SE 7	900.9	-	
[illegible]	[illegible]	22.6	Cubierto	Precip. a Vista	W 3	1014.4	7.3	
[illegible]	[illegible]	25.2	Nublado		Calma	1012.0	17.0	
[illegible]	[illegible]	27.1	Parc.Nubl.		W 14	1015.0	-	
[illegible]	[illegible]	24.7	Parc.Nubl.		Calma	1013.9	2.0	
[illegible]	[illegible]	27,2	Nublado		Calma	1013.4	0.6	
[illegible]	[illegible]	15.1	Cubierto		Calma	838.4	4.0	
[illegible]	[illegible]	20.0	Parc.Nubl.		ESE 18	1013.0	-	
[illegible]	[illegible]	21.4	Cubierto		E 7	945.5	-	
[illegible]	SAN FERNANDO DE APURE	24.8	Nublado		Calma	1012.1	12.0	
[illegible]	SAN ANTONIO DEL TACHIRA	23.7	Nublado		Calma	1012.2	1.0	
411	STA ELENA (Gran Sabana)	17.9	Cubierto	Llovizna	SE 3	920.1	4.0	
412	GUIRIA	26.8	Parc.Nubl.		Calma	1014.3	17.0	
[illegible]	TUMEREMO	23.6	Cubierto		SW 14	1015.3	5.0	
[illegible]	BARCELONA							

OBSERVACIONES A LAS 1830 .LV. (2300 TMG) Fecha 15 DE AGOSTO

	ESTACION	TEMP. C°	CIELO	ESTADO DEL TIEMPO	VIENTO KMH	PRESION mb red a NM	LLUVIA mm 12 hrs	TEM
[illegible]	[illegible]							
[illegible]	[illegible]	25.6	Cubierto		W 5	1012.2	0.3	
[illegible]	[illegible]	27.8	Cubierto		E 3	1010.1	1.0	
[illegible]	[illegible]	29.4	Cubierto		NNE 18	1012.0	?	
[illegible]	[illegible]	25.4	Nublado		Calma	1012.5	2.0	
[illegible]	[illegible]	29.4	Cubierto	Relámpagos	NE 22	1009.4	-	
[illegible]	[illegible]	19.4	Cubierto		Calma	836.3	1.0	
407	[illegible]	28,8	Cubierto		Calma	1010.9	-	
[illegible]	[illegible]							
[illegible]	[illegible]	24.8	Cubierto		Calma	1009.3	12.0	
410	SAN ANTONIO DEL TACHIRA	27.6	Nublado		SE 14	1009.1	1.0	
411	[illegible]	21.2	Nublado		SW 5	916.8	-	
[illegible]	[illegible]	25.8	Nublado		Calma	1013.7	17.0	
[illegible]	[illegible]	23.6	Cubierto	Tromenta pasada	NE 14	1012.6	-	
[illegible]	[illegible]							

OBSERVACIONES A LAS [illegible] (2800 TMG) Fecha 14 DE AGOSTO

	ESTACION	TEMP. C°	CIELO	ESTADO DEL TIEMPO	VIENTO KMH	PRESION mb red a NM	Datos de la radio 0900 Maracay ALTURA km	TEMP. C°
[illegible]	[illegible]							
[illegible]	[illegible]	30.4	Cubierto	Chap. a Vista	SW 7	1011.8		
[illegible]	[illegible]	26.5	Cubierto	Llovizna pasada	SSE 3	1012.0		
3	MAIQUETIA	31.6	Nublado		?	1013.0		
404	MATURIN	24.4	Cubierto		Calma	1014.1	SE LANZARA	
[illegible]	[illegible]	31.2	Nublado		W 5	1010.6	RADIOSONDA	
406	[illegible]	17.4	Cubierto	Llovizna	Calma	837.1	CADA 2 DIAS	
407	COPO	32.2	Nublado		NE 63	1011.5		
[illegible]	SARQUISIMETO	29.6	Nublado		E 7	943.3		
[illegible]	SAN FERNANDO DE APURE	24.8	Nublado		Calma	1010.8		
[illegible]	SAN ANTONIO DEL TACHIRA	26.4	Cubierto		Calma	1012.0		
[illegible]	STA ELENA (Gran Sabana)	26.0	Nublado		SW 5	916.6		
[illegible]	[illegible]	25.0	Nublado	Lluvia	Calma	1014.5		
[illegible]	[illegible]	31.0	Nublado	Relámpagos	Calma	1011.9		
[illegible]	[illegible]							

OBSERVACIONES AEROLOGICAS (SONDEOS CON GLOBOS PILOTOS * PRESION AL DE LA ESTAC
VIENTOS EN ALTURA (ESCALA 360° y NUDOS)

ESTACION		TMG	350 m s NM	500 m s NM	1 000 m s NM	1 200 m s NM	1 500 m s NM	1 900 m s NM	2 100 m s NM	2 400 m s NM	2 700 m s NM	3
[illegible]RACAY	15-8-51	1100	-	350/02	190/02	[illegible]/07	110/11	100/05				
[illegible]RACAIBO	15-8-51	1100	100/02	90/13	100/13	130/09	130/14	110/15	90/09	100/12	170/26	11
[illegible]UD. COLV.	15-8-51	1100	210/05	220/03								
[illegible]FERNANDO	15-8-51	1100	150/03	220/03	360/04	320/02	30/01	280/02	270/07	270/07		
[illegible]TA. ELENA	15-8-51	1100	-	-	-	330/05	170/03	170/15	160/11	150/14		

RIE A

ESTADOS UNIDOS DE VENEZUELA

SERVICIO DE METEOROLOGIA Y COMUNICACIONES DE LAS FUERZAS AEREAS

SECCION DE PREDICCION

O 2 Nº 228 BOLETIN METEOROLOGICO DEL JUEVES 16 DE AGOSTO... 1.9..51 A las 1300 H.L.V.

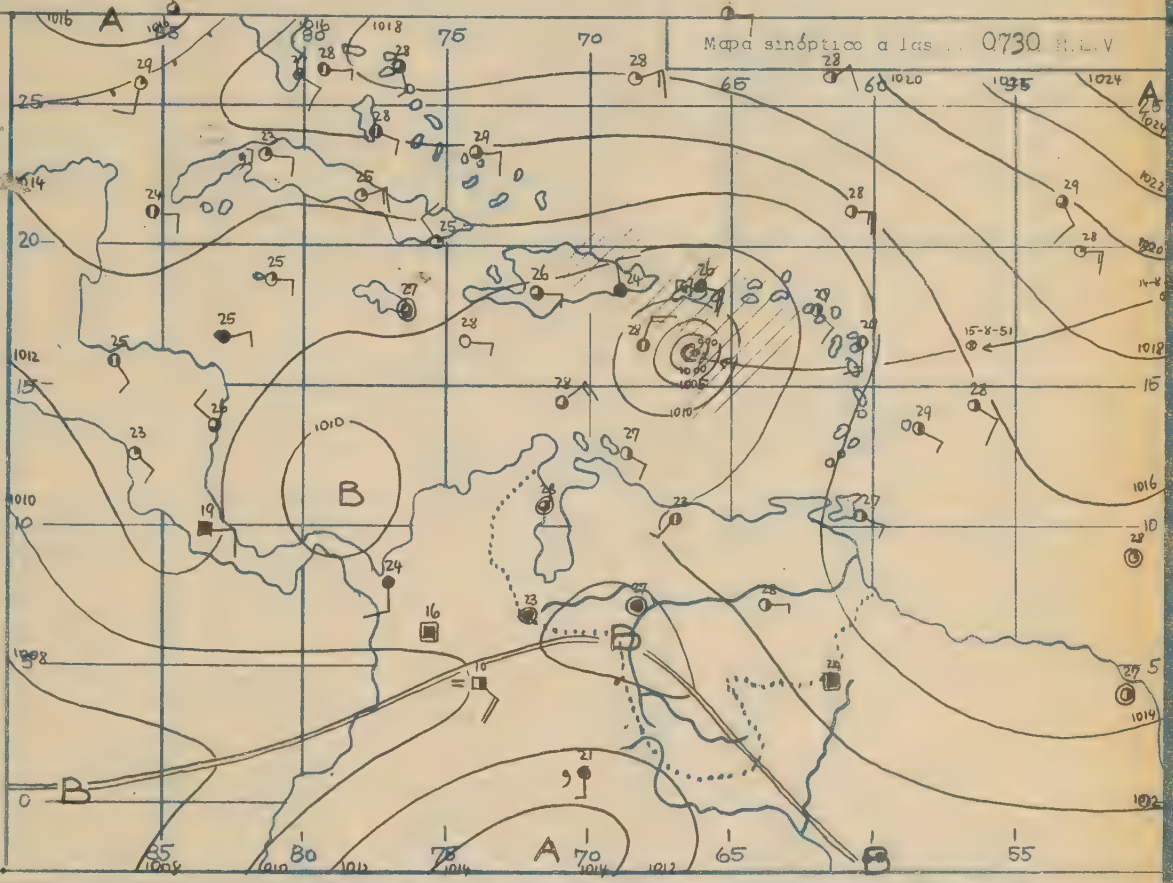

INDICACIONES

S. DEL AIRE: Las líneas representan iso trazadas de 2 en 2mb.
Areas de alta presión.- (Anticiclón)
Areas de baja presión.- (ciclón)

TACION:

Areas con precipitación
Chaparrones
Lloviznas.
Tormentas.
Nieblas.
Tromba.

S.

Frente cálido.
Frente frío.
Onda del Este.
Convergencia intertropical.
Onda en formación
Línea de convergencia en altura.
Línea de precipitaciones.

ACION GENERAL El ciclón tropical ha azotado la última noche las Antillas Menores y se encuentra ora a 200 km al SSW de la Isla Puerto Rico. Su centro está situado a 16,5°N y 67,2° W moviendo con un promedio de 00 kmh hacia el WNW, azotando en la noche de hoy la Costa Sur de la República Dominicana, y afectando mañana la Costa Sur de Haití. Se espera después mañana el ciclón será ituado entre Jamaica y la Costa Sur de Cuba Oriental, disminuyendo en intensidad.

MPO PROBABLE PARA EL VIERNES 17 DE AGOSTO..... 1.9..51 De 0000 a 2400 horas H.L.V

RITORIO DE VENEZUELA:

TADOS ORIENTALES: Al Norte del Orinoco parcialmente nublado en la madrugada, nublarse en el anscurso de la mañana, nublado por la tarde y en la noche, aislados chaparrones en Cuere y Mo-gas. Al Sur del Orinoco nublado o cubierto con parciales lloviznas matinales y locales chapa-ones al atardecer. Viento del SE 5-10 kmh. Visibilidad 30 km en el Norte, 20 km en el Sur. Temp. n en las zonas costaneras 24-26 C°, en la Guayana 16-18 C°, en el Interior 25-27 C°. Temp. máx. -32 C°, 25-27 C° y 33-35 C° respectivamente.

TADOS CENTRALES: Nublado o cubierto en la madrugada con locales lloviznas. Nublado por la ma-ana. Nublado o cubierto por la tarde y en la noche con chaparrones. Viento flojo y variable. Visi-lidad 15-25 km. Temp. min. en la Costa 24-26 C°, en las Cordilleras 20-22 C°, en el Interior 21 C°. Temp. máx. 30-32 C°, 29-31 C° y 30-32 C° respectivamente.

TADOS OCCIDENTALES: Cubierto con lloviznas matinales y por la mañana, chaparrones al atardecer. ento flojo y variable, en el Norte por la tarde del SE 10-20 kmh. Visibilidad 10-15 km. Temp. n en las zonas costaneras 24-26 C°, en los Andes 12-14 C°, en el Interior 20-22 C°. Temp. máx. -34 C°, 23-25 C° y 29-31 C° respectivamente.

R CARIBE AL NORTE DE VENEZUELA: Nublado en la parte Oriental y Central con locales chaparrones ormes. Viento del ESE 10-20 kmh, visibilidad 30 km. Parcialmente nublado en el Occidente, vien l SE 20-30 kmh, visibilidad 30-50 km.

LES DE CARACAS:

6/8 SC base 1600m sNM con 6-8/8 AS en la madrugada con lloviznas parciales. 3-5/8 SC y CU base 00m sNM con 4-6/8 AC por la mañana. 5-7/8 CU y Cb base 1500m sNM con 6-6/8 AC y CI por la tar-e. Chaparrones entre las 1200-1400 HLV y 1600-1800 HLV. 6-8/8 Sc base 1600 m sNM en la noche. ento del E 5-10 kmh. Visibilidad 5-10 km. Temp. min. en el Centro de Caracas 18 C°, Temp. máx. 24 .

LES DE ARAGUA:

6/8 SC base 1700m sNM con 3-5/8 AC y CI en la madrugada con lloviznas aisladas. 2-4/8 CU base 00 m sNM con 4-6/8 AC por la mañana. 4-6/8 CU y CB base 1500m sNM con 5-7/8 AC y CI por la tar-e. Chaparrones entre las 1300-1500 HLV y 1700-1900 HLV. 5-7/8 Sc base 1700 m sNM en la noche. ento flojo y variable por la mañana, del S-SE 10-15 kmh por la tarde. Visibilidad 15-20 km. emp. min. en Maracay 21 C°, Temp. máx. 30 C°.

ficación de la Predicción para Maracay el día.....15 DE AGOSTO 1.9.5.1..... El Pronosticador... A.W. Gol...

16 DE AGOSTO 51

	ESTACION	TEMP C°	CIELO	ESTADO DEL TIEMPO	VIENTO KMH	PRESION mb red. a NM	LLUVIA mm 24 hrs	TE
[illegible]	[illegible]	22.0	Nublado		E 10	898.5	6.0	1
[illegible]	[illegible]	22.8	Nublado		SW 3	1012.5	17.0	2
[illegible]	[illegible]	28.0	Nublado		Calma	1010.4	-	2
[illegible]	[illegible]	27.4	Nublado		Calma	1011.5	-	2
[illegible]	[illegible]	25.4	Parc.Nubl.		Calma	1013.4	-	2
[illegible]	[illegible]	28.0	Parc.Nul.		E 5	1012.5	-	2
[illegible]	[illegible]	17.2	Despejado		Calma	836.6	14.0	1
[illegible]	[illegible]	26.2	Casi desp.		Calma	1010.9	-	2
[illegible]	[illegible]	21.2	Cubierto		Calma	942.6	-	2
[illegible]	[illegible]	26.6	Cubierto		Calma	1009.7	-	2
[illegible]	[illegible] DEL TACHIRA	23.4	Cubierto		Calma	1010.9	-	2
[illegible]	[illegible] bana	20.2	Cubierto		Calma	919.6	0.2	1
[illegible]	[illegible]	26.7	Nublado		Calma	1013.9	27.0	2
[illegible]	[illegible]	23.2	Nublado		Calma	1015.2	0.2	2
[illegible]	[illegible]							

OBSERVACIONES A LAS 1830 HLV [illegible] 15 DE AGOSTO 51

	ESTACION	TEMP C°	CIELO	ESTADO DEL TIEMPO	VIENTO KMH	PRESION mb red. a NM	LLUVIA mm 12 hrs	TE
[illegible]	[illegible]							
[illegible]	[illegible]	26.4	Nublado		W 9	1010.5	-	2
[illegible]	[illegible]	29.8	Cubierto		N 3	1008.9	-	3
[illegible]	[illegible]	28.2	Cubierto		E 3	1012.0	-	3
[illegible]	[illegible]	26.0	Parc.Nubl.		Calma	1011.4	-	3
[illegible]	[illegible]	30.4	Nublado		NW 7	1009.7	-	3
[illegible]	[illegible]	19.4	Cubierto		Calma	835.7*	-	2
[illegible]	[illegible]	28.2	Nublado		E 26	1009.7	-	3
[illegible]	[illegible]							
[illegible]	[illegible]	27.2	Casi desp.		S 2	1007.7	-	3
410	[illegible]	28.7	Nublado		SE 33	1009.0	-	3
411	STA ELENA Gran Sabana	21.2	Nublado		Calma	917.4*	0.2	2
412	GUIRIA	27.0	Parc.Nubl.		Calma	1011.8	-	3
[illegible]	TUMEREMO	26.4	Nublado		Calma	1011.2	-	3
[illegible]	BARCELONA							

[illegible] 1330 HLV. [illegible] 1800 TMG) Fecha 15 DE AGOSTO 51

	ESTACION	TEMP C°	CIELO	ESTADO DEL TIEMPO	VIENTO KMH	PRESION mb red. a NM	Datos de la radi Maracay 0900 ALTURA m	TEMP. C°
[illegible]	[illegible]							
[illegible]	[illegible]	28.6	Parc.Nubl.		SW 9	1012.7		
[illegible]	[illegible]	31.2	Parc.Nubl.		SE 9	1010.1	13.1	-59.0
[illegible]	[illegible]	29.0	Nublado		NNE 14	1013.0	12	-52.0
[illegible]	MATURIN	31.8	Parc.Nubl.		Calma	1011.8	11	-43.4
[illegible]	[illegible]	31.5	Nublado		SW 7	1010.6	10	-34.6
[illegible]	MERIDA	26.6	Nublado		WAW 9	836.6*	9	-26.8
407	CORO	33.0	Parc.Nubl.		E 55	1010.5	8	-19.0
[illegible]	[illegible] CUISINUTO	29.0	Parc.Nubl.		E 11	942.4*	7	-13.4
[illegible]	[illegible]						6	- 7.0
[illegible]	[illegible]	31.5	Parc.Nubl.	Ráfagas	SE 46	1009.3	5	- 4.6
[illegible]	[illegible]	22.6	Cubierto		Calma	918.2*	4	+ 3.6
[illegible]	GUIRIA	30.5	Parc.Nubl.		Calma	1012.0	3	+ 5.2
[illegible]	[illegible]	28.8	Nublado		W 7	1012.4	2	+14.0
[illegible]	[illegible]						1	+19.4

[illegible] METEOROLOGICAS (SONDEOS CON GLOBOS PILOTOS [illegible] PRESION AL NIVEL DE LA ESTAC
[illegible] EN ALTURA (ESCALA 360° [illegible]

ESTACION		HORA TMG	300 m.s NM	600 m.s NM	900 m.s NM	1.200 m.s NM	1.500 m.s NM	1.800 m.s NM	2.100 m.s NM	2.400 m.s NM	2.700 m.s NM	
ARACAY	16-8-51	1100	-	30/05	100/04	140/02	190/09	200/16	200/12	190/15	190/18	19
MARACAIBO	16-8-51	1100	40/09	70/04	70/04	120/09	110/03	10/09	350/16	10/06	100/02	6
S.FERNANDO	16-8-51	1100	170/06	190/06	210/10	220/15	220/15					
CIUD.BOLV.	16-8-51	1100	13012	140/07	180/08	220/09	2501,	220/10	220/09	140/18	220/08	17
STA.ELENA	15-8-51	1100	-	-	-	40/03	130/03	110/05	130/05	130/04	120/04	

ESTADOS UNIDOS DE VENEZUELA

SERVICIO DE METEOROLOGIA Y COMUNICACIONES DE LAS FUERZAS AEREAS

SECCION DE PREDICCION

2 229 VIERNES 17 DE AGOSTO 51 1300

BOLETIN METEOROLOGICO DEL ... A las

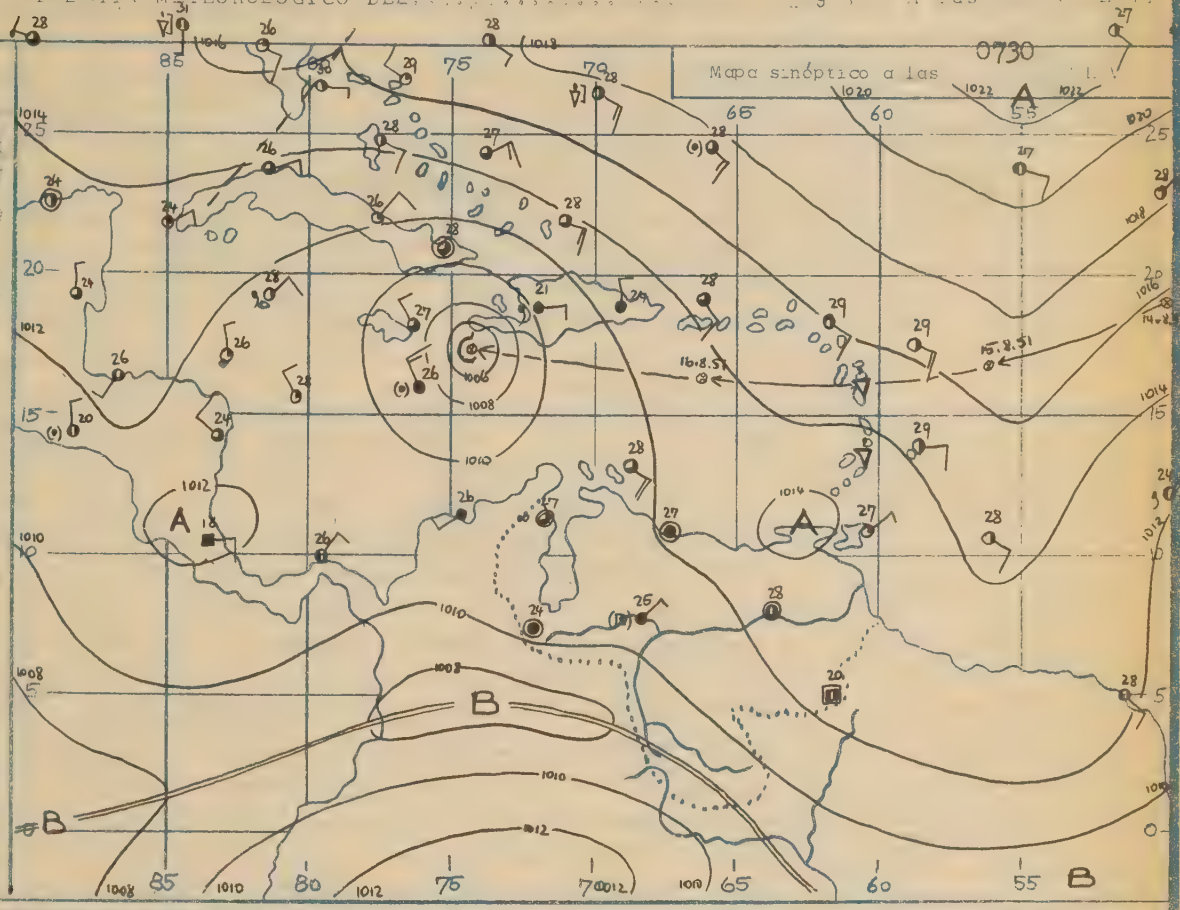

El ciclón tropical está situado con su centro a 17°N y 74,5° W, moviendose hacia WNW, rotando en el Mar Caribe Occidental hacia el Norte, azotando a Cuba. La corriente Sur del ciclón ha modificado totalmente el tiempo en Venezuela, causado por las masas de aire húmedo perteneciendo al hundimiento intertropical. Una nueva Onda del E parece alcanzar el Continente Sudamericano el día 18 de Agosto

SABADO 16 DE AGOSTO 51

TIEMPO PROBABLE PARA ... De 0000 a 2400 horas

ESTADOS ORIENTALES: Nublado o cubierto durante todo el día. Parciales lloviznas matinales, locales chaparrones al atardecer y en la noche. Viento en general del E-NE 5-10 kmh. Visibilidad 15-25 km. Temp. mín. en las zonas costaneras 22-24 C°, en la Guayana 16-18 C°, en el Interior 23-25 C°. Temp. máx. 29-31 C°, 26-28 C° y 32-34 C° respectivamente.

ESTADOS CENTRALES: Nublado hasta mediodía, cubierto por la tarde y en la noche. Aisladas lloviznas matinales en los Andes y las Cordilleras, chaparrones locales al atardecer y en la noche. Viento flojo y variable por la mañana, del E-SE 10-15 kmh por la tarde. Visibilidad 20-30 km. Temp. mín. en la Costa 24-26 C°, en las Cordilleras 20-22 C°, en el Interior 21-23 C°. Temp. máx. 30-32 C°, 29-31 C° y 31-33 C° respectivamente.

ESTADOS OCCIDENTALES: Nublado o cubierto, parciales lloviznas matinales en los Llanos, el Sur de los Andes y en Zulia, locales tormentas nocturnas especialmente en los Andes. Viento en general del E-SE 10-15 kmh. Visibilidad 20-30 km. Temp. mín. en las zonas costaneras 23-25 C°, en los Andes 13-15 C°, en el Interior 21-23 C°. Temp. máx. 33-35 C°, 24-26 C° y 30-32 C° respectivamente.

MAR CARIBE AL NORTE DE VENEZUELA: Nublado durante todo el día con locales chaparrones de lloviznas en la madrugada y en la noche. Viento del ENE 15-25 kmh en la parte Oriental, del ESE 20-30 kmh en el Centro y Occidente. Visibilidad 30 km.

CIUDAD DE CARACAS

4-6/8 SC base 1600m sNM con 4-6/8 AC y CI en la madrugada y por la mañana. Aisladas lloviznas matinales. 4-6/8 CU y CB base 1700m sNM con 5-7/8 AC y CI por la tarde. Locales chaparrones especialmente entre las 1600-1900 HLV. 5-7/8 SC base 1700m sNM en la noche con lloviznas aisladas. Viento del E 5-10 kmh. Visibilidad 10-15 km. Temp. mín. en el Centro de Caracas 18 C°, Temp. máx. 29 C°.

MARACAY

4-6/8 SC base 1700m sNM con 3-5/8 AC y CI en la madrugada, probables lloviznas aisladas. 4-6/8 AC y CU base 1600m sNM con 3-5/8 AC y CI por la mañana. 3-5/8 CU y Cb base 1700m sNM con 5-7/8 AC y CI por la tarde, locales chaparrones entre las 1700-1900 HLV. 5-7/8 SC base 1700m sNM en la noche. Viento flojo y variable por la mañana, del S-SW 15-25 kmh por la tarde. Visibilidad 25 km. Temp. mín. en Maracay 20,C°, Temp. máx. 31 C°.

Pronóstico de la Predicción para Maracay el día 16 DE AGOSTO 84% El Pronosticador A.W. gol.

OBSERVACIONES A LAS 0730 HLV. (1200 TMG) Fecha.....1 9 .. 5

N°	ESTACION	TEMP. C°	CIELO	ESTADO DEL TIEMPO	VIENTO KMH	PRESION mb red. a.NM	LLUVIA mm 24 hrs.	TEM
400	CARACAS (Obs Cagigal)							
401	MARACAY	[illegible].6	Cubierto		Calma	1013.9	17.7	
402	MARACAIBO	[illegible].9	Nublado	Bruma	Calma	1010.[illegible]	-	
403	MAIQUETIA LA GUAIRA	[illegible].0	Nublado		E 14	1012.[illegible]	-	
404	MATURIN	[illegible]3.8	Nublado		NE 5	1014.1	3[illegible].0	
405	CIUDAD BOLIVAR	27.6	Nublado		Calma	1013.2	8.0	
406	MERIDA	17.2	Cubierto		E 3	834.7*	4.0	
407	CORO	26.2	Parc.Nubl.		Calma	1010.5	20.0	
408	BARQUISIMETO	21.6	Cubierto		E 5	943.6*	-	
409	SAN FERNANDO DE APURE	25.4	Cubierto	Tormenta a Vist.	NE 5	1010.4	6.0	
410	SAN ANTONIO DEL TACHIRA	23.9	Cubierto		Calma	1010.8	-	
411	STA ELENA(Gran Sabana)	19.6	Nublado		Calma	918.5*	15.0	
412	GUIRIA	26.6	Nublado		Calma	1014.3	-	
413	TUMEREMO	23.2	Nublado		NE 2	1013.9	-	
414	BARCELONA							

OBSERVACIONES A LAS 1830 HLV. (2300 TMG) Fecha...16 DE AGOSTO.....1.9..51

N°	ESTACION	TEMP C°	CIELO	ESTADO DEL TIEMPO	VIENTO KMH	PRESION mb red. a NM	LLUVIA mm. 12 hrs.	TEM
400	CARACAS (Obs Cagigal)							
401	MARACAY	2[illegible].8	Cubierto		NW 7	1012.1	16.0	
402	MARACAIBO	28.7	Cubierto		SE 8	1007.3	-	
403	MAIQUETIA-LA GUAIRA							
404	MATURIN	24.5	Cubierto	Lluvia fuerte	NE 7	1011.8	-	
405	CIUDAD BOLIVAR	30.0	Cubierto		E 10	1008.2	3.0	
406	MERIDA	18.6	Cubierto		E 8	835.1*	3.0	
407	CORO	29.5	Nublado		E 10	1009.0	-	
408	BARQUISIMETO							
409	SAN FERNANDO DE APURE	25.4	Cubierto		S 8	1008.3	6.0	
410	SAN ANTONIO DEL TACHIRA	28.2	Nublado		SE 23	1006.8	-	
411	STA. ELENA (Gran Sabana)	19.4	Nublado	Lluvia pasada	Calma	916.9*	15.0	
412	GUIRIA	28.2	Nublado		E 3	1013.0	-	
413	TUMEREMO	27.8	Nublado	Relámpagos	SE 2	1011.6	-	
414	BARCELONA							

OBSERVACIONES A LAS 1330 HLV. (1800 TMG) Fecha..16 DE AGOSTO.....1.9..51

N°	ESTACION	TEMP C°	CIELO	ESTADO DEL TIEMPO	VIENTO KMH	PRESION mb red. a NM	Datos de la radio 0900 Maracay ALTURA km.	TEMP. C°
400	CARACAS (Obs. Cagigal)							
401	MARACAY	25.6	Nublado		E 7	1011.6		
402	MARACAIBO	30.6	Nublado		S 23	1008.7		
403	MAIQUETIA	31.5	Parc.Nubl.		NE 36	1011.3		NIL
404	MATURIN	31.1	Nublado	Llovizna	S 3	1011.8		
405	CIUDAD BOLIVAR	32.0	Nublado	Chaparrón	SW 5	1009.4		
406	MERIDA	23.2	Nublado		WSW 8	835.9*		
407	CORO	33.2	Parc.Nubl.		SW 10	1009.2		
408	BARQUISIMETO	30.2	Nublado		NE 10	940.2*		
409	SAN FERNANDO DE APURE	30.6	Parc.Nubl.		E 3	1008.3		
410	SAN ANTONIO DEL TACHIRA	32.2	Nublado		SE 23	1008.1		
411	STA.ELENA (Gran Sabana)	21.7	Cubierto	Lluvia	Calma	917.4*		
412	GUIRIA	30.0	Nublado		E 3	1013.0		
413	TUMEREMO	31.4	Nublado		Calma	1011.9		
414	BARCELONA							

OBSERVACIONES AEROLOGICAS (SONDEOS CON GLOBOS PILOTOS) *) PRESION AL DE LA ESTAC
VIENTOS EN ALTURA (ESCALA 360° y NUDOS)

ESTACION	HORA TMG	300 m/s NM	600 m/s NM	900 m/s NM	1.200 m/s NM	1.500 m/s NM	1.800 m/s NM	2.100 m/s NM	2.400 m/s NM	2.700 m/s NM	3 m
MARACAY 17-8-51	1100	-	110/04	90/03	130/02	180/04					
MARACAIBO 17-8-51	1100	300/06	360/06	80/03	130/16	150/08	190/08	220/11	180/05	170/03	15
S.FERNANDO 17-8-51	1100	40/06	340/06	240/04							
CIUDAD BOLV. 17-8-51	1100	NIL									
STA.ELENA 17-8-51	1100	-	-	-	NIL						

Impreso en la S.P.

RIE A

ESTADOS UNIDOS DE VENEZUELA

SERVICIO DE METEOROLOGIA Y COMUNICACIONES DE LAS FUERZAS AEREAS

SECCION DE PREDICCION

2 230 BOLETIN METEOROLOGICO DEL SABADO 18 DE AGOSTO 51 A las 1300 L.V.

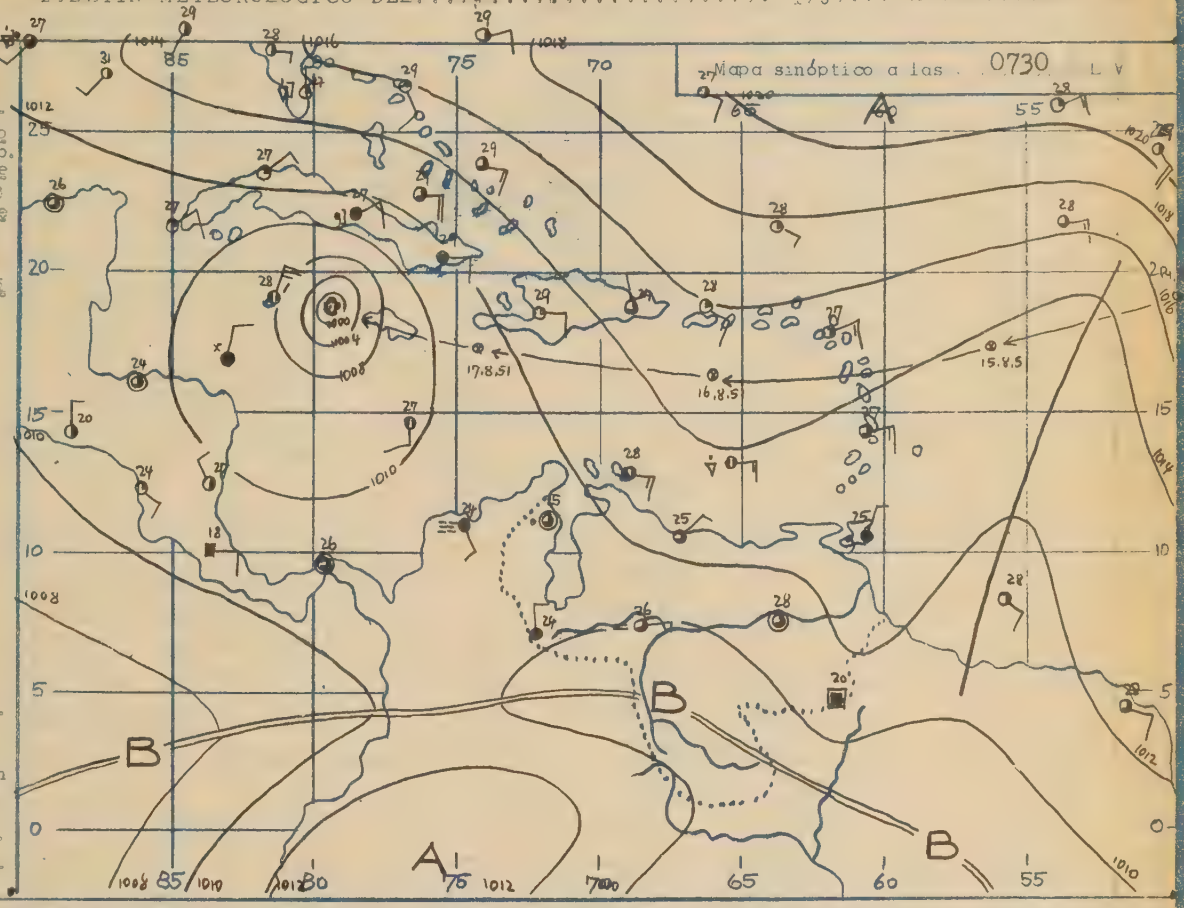

I DICACIONES

N DEL TIRE: Las líneas representan isotrazadas de 2 en 2mb.
Areas de alta presión.-(Anticiclón)
Areas de baja presión.- (ciclón)

ITACION:

Areas con precipitación
Chaparrones
Lloviznas.
Tormentas,
Nieblas,
Tromba.

S

Frente cálido
Frente frío,
Onda del Este.
Convergencia intertropical.
Onda en formación
Línea de convergencia en altura.
Línea de precipitaciones.

VACION GENERAL: El ciclón tropical está situado a 18.7° N y 79.5° W, moviendose hacia el NW azotan- en el día de mañana Cuba Occidental. Se espera de que este ciclón el día 20 de Agosto alcanza la Costa Occidental de Florida. La Onda del E sobre la Guayana Holandesa alcanzará en la ma- -gada del 19 de Agosto los Estados Orientales de Venezuela causando abundante precipitación.

MPO PROBABLE PARA EL DOMINGO 19 DE AGOSTO 51 De 0000 a 2400 horas U.L.V.

RITORIO DE VENEZUELA

TADOS ORIENTALES: Cubierto. Lloviznas matinales y por la mañana, chaparrones al atardecer y en noche, de intensidad moderada. Viento del E-NE 15-25 kmh. Visibilidad 10-15 km, disminuyendo los chaparrones. Temp. mín. en las zonas costaneras 23-25 C°, en la Guayana 15-17 C°, en el In rior 24-26 C°. Temp. máx. 27-29 C°, 25-27 C° y 30-32 C° respectivamente.

TADOS CENTRALES: En la Costa y las Cordilleras nublado en la madrugada con probables lloviznas slladas, parcialmente nublado en las primeras horas de la mañana, nublandose desp-ués, nublado cubierto con chaparrones por la tarde y en la noche. En los Llanos nublado durante todo el día locales chaparrones tormentosos y nocturnos. Viento en general del E-NE 10-15 kmh, locales has ligeras por la tarde. Visibilidad 20-30 km. Temp. mín. en la Costa 24-26 C°, en las cordi eras 20-22 C°, en el Interior 21-23 C°. Temp.máx. 30-32 C°, 31-33 C° y 32-34 C° respect.

TADOS OCCIDENTALES: Nublado o cubierto. Locales lloviznas matinales en el Sur y Zulia. Aisla - tormentas nocturnas. Nubosidad parcial en Falcón. Viento flojo y variable, en la Costa de - lcón por la tarde del NE 30-40 kmh. Visibilidad 10-20 km, en la Costa 30 km. Temp. mín. en las las costaneras 23-25 C°, en los Andes 13-15 C°, en el interior 20-22 C°. Temp.máx. 33-35 C°, -25 C° y 30-32 C° respectivamente.

R CARIBE AL NORTE DE VENEZUELA: Nublado o cubierto en la parte Oriental con lloviznas y chapa- , viento del ENE 25-35 kmh, visibilidad 10-15 km. Nublado en el Centro y Occidente con aisla- chaparrones matinales y nocturnos, viento del E 20-30 kmh en el Centro, del ESE 15-25 kmh en Occidente, visibilidad 30 km.

ES DE CARACAS

7/8 SC base 1600m sNM con 4-6/8 AC en la madrugada con locales lloviznas. 3-5/8 SC y CU base 00m sNM con 3-5/8 AC y CI por la mañana. 4-6/8 CU y CB base 1500m sNM con 6-8/8 AC por la tar- Locales chaparrones entre las 1500-1900 HLV. 6-8/8 SC base 1500m sNM en la noche. Viento flo y variable. Visibilidad 10 km, reducida al amanecer por aisladas nieblas bajas. Temp. mín. el Centro de Caracas 18 C°, Temp.máx. 25 C°.

ES DE MARACAY

5/8 SC base 1700m sNM con 3-5/8 AC en la madrugada. 2-4/8 CU base 1700m sNM con 1-3/8 AC y CI las primeras horas de la mañana. 4-6/8 CU y CB base 1600m sNM con 5-7/8 AC después y por l cde. Locales chaparrones de carácter tormentoso entre las 1600-2000 HLV. 5-7/8 SC base 1700m NM en la noche. Viento flojo y variable por la mañana, del S-SW 10-20 kmh por la tarde con loca s rachas ligeras, del NE 5-10 kmh al anochecer. Visibilidad 25 km. Temp. mín. en Maracay 20 C, mp. máx. 31°C.

ficación de la Predicción para Maracay el día 17 DE AGOSTO 85% El Pronosticador A.W.Gol

OBSERVACIONES A LAS 0730 HLV. (1200 TMG) Fecha 18 DE AGOSTO 1.9.51

	ESTACION	TEMP. C°	CIELO	ESTADO DEL TIEMPO	VIENTO KMH	PRESION mb red. a NM	LLUVIA mm 24 hrs.	TEM
400	CARACAS (Obs. Cagigal)	19.0	Obstruido	Niebla	SE 3	899.8*	9.5	1
401	MARACAY	25.0	Nublado		NE 3	1012.7	0.0	2
402	MARACAIBO	25.0	Nublado	Lluvia	Calma	1011.7	29.0	2
[illegible]	LA GUAIRA	27.5	Parc.Nubl.		WSW 8	1012.3	6.0	2
[illegible]	[illegible]	25.7	Parc.Nubl.		Calma	1012.9	-	2
405	CIUDAD BOLIVAR	28.4	Nublado		Calma	1011.4	17.0	2
[illegible]	MERIDA	15.7	Cubierto	Lluvia	Calma	838.3*	19.0	1
[illegible]	CORO	28.0	Casi desp.		ENE 7	1012.4	-	2
[illegible]	BARQUISIMETO	22.6	Cubierto		ESE 7	943.7*	-	2
[illegible]	[illegible]	26.0	Nublado	Neblina	E 3	1009.2	2.0	2
410	SAN ANTONIO DEL TACHIRA	23.6	Cubierto		N 12	1012.2	-	2
411	STA ELENA (Gran Sabana)	19.6	Cubierto		Calma	918.4*	22.0	1
412	GUIRIA	26.0	Cubierto		Calma	1013.5	-	2
413	TUMEREMO	25.2	Nublado		W 2	1012.5	-	2
414	BARCELONA							

OBSERVACIONES A LAS 1830 HLV. (2300 TMG) Fecha 17 DE AGOSTO 1.9.51

	ESTACION	TEMP. C°	CIELO	ESTADO DEL TIEMPO	VIENTO KMH	PRESION mb red a NM	LLUVIA mm 12 hrs	TEM
400	CARACAS (Obs. Cagigal)							2
401	MARACAY	27.6	Cubierto		NW 3	1011.1	0.0	2
[illegible]	MARACAIBO	30.2	Cubierto		Calma	1007.8	-	3
[illegible]	MAIQUETIA (LA GUAIRA)	29.0	Cubierto		NNE 3	1010.0	-	3
[illegible]	MATURIN	26.2	Nublado		Calma	1011.4	-	3
[illegible]	CIUDAD BOLIVAR	30.8	Nublado		NE 3	1008.7	-	3
[illegible]	MERIDA	20.4	Cubierto		WSW 3	835.1*	-	2
407	CORO	29.8	Nublado		NE 36	1009.4	-	3
408	BARQUISIMETO							
409	SAN FERNANDO DE APURE	26.2	Parc.Nubl.		Calma	1007.5	2.0	2
410	SAN ANTONIO DEL TACHIRA	28.0	Nublado		SE 23	1007.6	-	3
411	STA ELENA (Gran Sabana)	20.0	Cubierto	Lluvia	Calma	916.8*	17.0	3
412	GUIRIA	27.0	Cubierto		N 14	1012.6	-	3
413	TUMEREMO							
414	BARCELONA							

OBSERVACIONES A LAS 1330 HLV. (1800 TMG) Fecha 17 DE AGOSTO 1.9.51

	ESTACION	TEMP. C°	CIELO	ESTADO DEL TIEMPO	VIENTO KMH	PRESION mb red a NM	Datos de la rad. 0900 Maracay	
							ALTURA km.	TEMP. C°
400	CARACAS (Obs. Cagigal)	25.2	Nublado		ESE 3	898.1		
401	MARACAY	28.8	Nublado		SW 7	1012.1		
402	MARACAIBO	30.6	Nublado	Bruma	ESE 14	1009.2		
403	MAIQUETIA	31.4	Nublado		N 12	1011.0	11.7	-53.2
404	MATURIN	31.5	Parc.Nubl.		Calma	1011.3	11	-46.9
405	CIUDAD BOLIVAR	31.5	Parc.Nubl.		W 3	1009.9	10	-38.6
[illegible]	MERIDA	24.4	Parc.Nbl.		NW 32	836.2*	9	-30.6
407	CORO	33.8	Parc.Nubl.		N 5	1009.6	8	-22.2
408	BARQUISIMETO	20.6	Nublado		S 10	942.0*	7	-15.1
409	SAN FERNANDO DE APURE	25.8	Cubierto		SW 3	1008.5	6	- 8.8
410	SAN ANTONIO DEL TACHIRA						5	- 2.6
411	STA. ELENA (Gran Sabana)	28.2	Parc.Nubl.		SW 5	1915.8	4	+ 4.8
412	GUIRIA	30.6	Parc.Nubl.		Calma	1013.0	3	+ 8.7
413	TUMEREMO	31.6	Nublado		Calma	1011.4	2	+14.5
[illegible]	[illegible]						1	+19.9

OBSERVACIONES AEROLOGICAS (SONDEOS CON GLOBOS PILOTOS *) PRESION AL DE LA ESTAC
VIENTOS EN ALTURA (ESCALA 360° y NUDOS)

ESTACION		HORA TMG	330 m s NM	600 m s NM	900 m s NM	1 200 m s NM	1 500 m s NM	1 800 m s NM	2 100 m s NM	2 400 m s NM	2 700 m s NM	
MARACAY	18-8-51	1100	-	190/04	130/03	110/02	130/05	80/08	70/07	100/09		
MARACAIBO	18-8-51	1100	80/03	170/06	160/09	130/09	100/05	110/08	110/03	100/12	100/13	12
S.FERNANDO	18-851	1100	40/05	20/07	10/10	360/09	10/80	20/08	40/08	40/08		
CIUD.BOLIV.	18-8-51	1100	60/02	70/06	80/08	70/07	60/04	40/03	20/02	50/03	60/03	7
STA.ELENA	18-8-51	1100	NIL									

ESTADOS UNIDOS DE VENEZUELA

SERVICIO DE METEOROLOGIA Y COMUNICACIONES DE LAS FUERZAS AEREAS

SECCION DE PREDICCION

2 231 BOLETIN METEOROLOGICO DEL DOMINGO 19 DE AGOSTO 51 1300

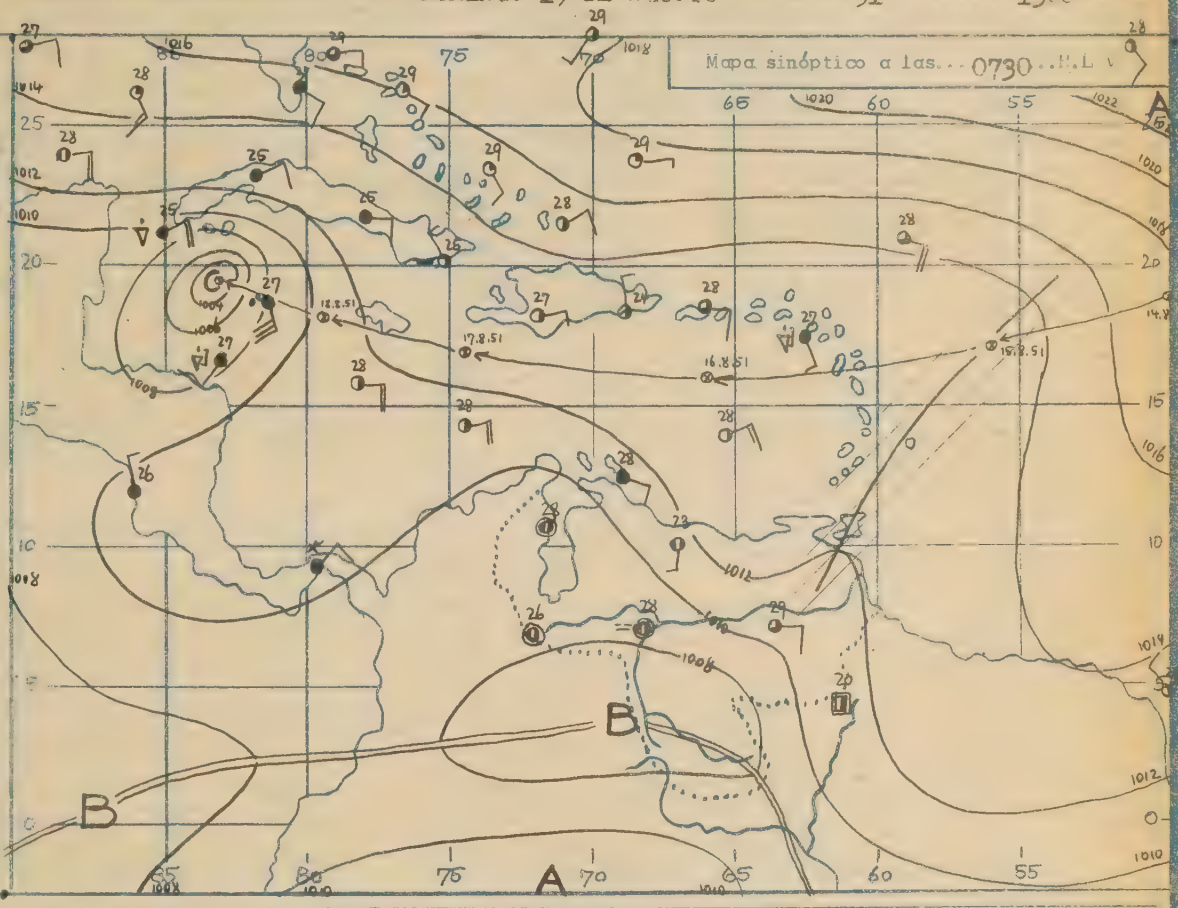

GENERAL: El Ciclón Tropical esta situado a 20,0°N y 83,5°W.azotando Cuba Occidental,y mo-
ndose hacia el Golfo de Mejico.Se espera de que en estas regiones aumenta todavia su inten-
ad y va a azotar después la Costa Sur de los EE.UU. La Onda del Este sobre los Estados Ori-
ales del País alcanzará el 20 de agosto el Centro de Venezuela.

MPO PROBABLE PARA EL LUNES 20 DE AGOSTO 51 De 0000 a 2400 horas H.L.V.

RITORIO DE VENEZUELA

OS ORIENTALES: Nublado o cubierto durante todo el día con aisladas lloviznas matinales y cha
rrones al atardecer y en la noche. Viento del E 10-15 kmh. Visibilidad 15-25 km.Temp.mín. en
Zonas Costaneras 23-25 C°,en la Guayana 16-18 C°,en el Interior 24-26 C°.Máx.30-32 C°,26-28
y 32-34 C° respectivamente.

OS CENTRALES: Nublado en la madrugada.Nublado o cubierto durante el día y en la noche con
parrones de caracter tormentoso al atardecer y en la noche. Viento flojo y variable por la
ana,del SE-S 10-15 kmh por la tarde con locales rachas ligeras. Visibilidad 15-25 km.Temp.
. en la Costa 24-26 C°,en las Cordilleras 20-22 C° en el Interior 21-23 C°.Máx.29-31 C°,30-
C° y 31-33 C° respectivamente.

OS OCCIDENTALES:Nublado o cubierto durante todo el día.Aisladas lloviznas matinales en Yara
y la Costa Oriental de Falcón.Chaparrones locales por la tarde y en la noche en los Andes
a Costa Norte. Viento del E-SE 10-15 kmh.en la Costa de Falcón 20-30 kmh por la tarde. Vi-
ilidad 20-25 km. Temp.mín. en las Zonas Costaneras 24-26 C°,en los Andes 14-16 C°,en el In-
ior 20-22 C°.Máxima 33-35 C°,24-26 C° y 30-32 C° respectivamente.

ARIBE AL NORTE DE VENEZUELA: Nublado o cubierto en la parte Oriental y Central con chaparro
de lloviznas,viento del E-SE 10-20 kmh,visibilidad 20 km. Nublado en la parte Occidental
chaparrones al atardecer y en la noche,viento del ENE 20-30 kmh,visibilidad 30 km.

OF CARACAS:

/8 SC base 1500 msNM con 4-6/8 AC en la madrugada con parciales lloviznas.4-6/8 SC y CU ba-
1600 msNM con 4-6/8 AC y CI por la mañana. 5-7/8 CU y CB base 1500 msNM con 7-8/8 AC por la
de.Chaparrones de caracter tormentoso entre las 1400-1800 HLV.6-8/8 SC y CU base 1600 msNM
5-7/8 AC en la noche. Viento del E-SE 10-15 kmh. Visibilidad 10 km.reducida en la mañana
locales nieblas bajas. Temp.mín. en el Centro de Caracas 18 C°,Temp.máx. 25 C°.

/8 SC base 1700 msNM con 3-5/8 AC y CI en la madrugada.aisladas lloviznas.4-6/8 SC y CU ba-
1600 msNM con 5-7/8 AC y CI por la mañana.5-7/8 CU y CB base 1500 msNM con 6-8/8 AC por la
de.Locales chaparrones tormentosos entre las 1300-1900 HLV.6-8/8 SC base 1600 msNM con 4-6/8
en la noche. Viento flojo y variable por la mañana, del S-SW 15-25 kmh por la tarde con lo-
es rachas ligeras. Visibilidad 20-25 km. Temp.mín. en Maracay 21 C°,Máxima 31 C°.

Fecha: Hora de la Predicción para Maracay el día. 18 de agosto 1951 El Pronosticador... A.W.Grl.

OBSERVACIONES A LAS 0730 HLV. (1200 TMG) Fecha. 29 DE AGOSTO 1 9

	ESTACION	TEMP. C°	CIELO	ESTADO DEL TIEMPO	VIENTO KMH	PRESION mb red. a NM	LLUVIA mm 24 hrs.	TEM
400	CARACAS (Obs. Cagigal)	18,6	Nublado		Calma	809,[illegible]*	0,6	[illegible]
401	MARACAY	22,[illegible]	Nublado		S 7	1011,8	[illegible]	2
402	MARACAIBO	27,1	Nublado		Calma	1[illegible],9	-	2
[illegible]	MAIQUETIA-LA GUAIRA	27,0	Nublado		NW 3	1012,0	-	2
404	MATURIN	25,6	Nublado		Calma	1012,6	-	2
405	CIUDAD BOLIVAR	28,8	Nublado		E 14	1010,5	-	2
[illegible]	MERIDA	17,5	Despejado		Calma	835,9*	11,[illegible]	1
407	CORO	27,6	Parc.nubl.		ESE 8	1010,5	-	2
408	BARQUISIMETO	22,6	Nublado		E 7	942,9*	-	2[illegible]
409	SAN FERNANDO DE APURE	27,6	Nublado		Calma	1008,[illegible]	-	2
[illegible]	SAN ANTONIO DEL TACHIRA	26,6	Nublado		Calma	1008,0	0,4	2
411	STA ELENA (Gran Sabana)	20,0	Parc.nubl.		Calma	917,7*	-	1
412	GUIRIA	28,4	Nublado		Calma	1014,6	2,[illegible]	2
413	TUMEREMO	25,2	Nublado		SE 7	1012,7	1,[illegible]	2
414	BARCELONA							

OBSERVACIONES A LAS 1830 HLV (2300 TMG). Fecha...18 DE AGOSTO.....1.9..51

	ESTACION	TEMP. C°	CIELO	ESTADO DEL TIEMPO	VIENTO KMH	PRESION mb red a NM	LLUVIA mm. 12 hrs.	TEMP
400	CARACAS (Obs. Cagigal)							
401	MARACAY	28,6	Nublado		NNE 3	1009,3	-	3
[illegible]	MARACAIBO	30,0	Nublado	Bruma	N 8	1007,3	-	3
[illegible]	MAIQUETIA-LA GUAIRA							
404	MATURIN	26,4	Nublado		Calma	1011,1	-	3
[illegible]	CIUDAD BOLIVAR	30,5	Cubierto		E 5	1008,2	-	3
[illegible]	MERIDA	19,8	Cubierto		SSE 3	835,1*	2,0	2
407	CORO	29,4	Parc.nubl.		ESE 27	1009,4	-	3
[illegible]	BARQUISIMETO							
[illegible]	SAN FERNANDO DE APURE	29,0	Parc.nubl.		Calma	1006,2	-	3
[illegible]	SAN ANTONIO DEL TACHIRA	29,2	Nublado		Calma	1008,0	0,4	3
[illegible]	STA ELENA (Gran Sabana)	22,8	Parc.nubl.		Calma	916,1	-	2
412	GUIRIA	26,2	Cubierto		Calma	1011,8	0,0	3
413	TUMEREMO	26,2	Nublado		SE 2	1011,4	1,0	3
414	BARCELONA							

OBSERVACIONES A LAS 1330 HLV. (1800 TMG) Fecha. 18 DE AGOSTO 1.9 51

	ESTACION	TEMP. C°	CIELO	ESTADO DEL TIEMPO	VIENTO KMH	PRESION mb red a NM	Datos de la radio [illegible] Maracay ALTURA km	TEMP. C°
[illegible]	CARACAS (Obs. Cagigal)	26,2	Nublado		SE 3	894,0*		
401	MARACAY	30,8	Nublado		N 7	1010,7		
402	MARACAIBO	31,0	Parc.nubl.		ESE 3	1009,1		
[illegible]	MAIQUETIA	31,0	Nublado		ENE 36	1012,0		
404	MATURIN	30,2	Nublado		Calma	1011,3		
405	CIUDAD BOLIVAR	31,8	Nublado		Calma	1008,9	Se lanzará 1	
406	MERIDA	25,0	Nublado		SSE 23	835,1*	radiosonda 2	
407	CORO						2 días.	
408	BARQUISIMETO	31,6	Parc.nubl.		E 18	941,0*		
409	SAN FERNANDO DE APURE	31,2	Nublado		Calma	1007,1		
[illegible]	SAN ANTONIO DEL TACHIRA	33,0	Nublado		SE 23	1006,5		
[illegible]	STA. ELENA (Gran Sabana)	27,2	Parc.nubl.		S 14	1915,8*		
[illegible]	GUIRIA	28,2	Cubierto		NE 3	1012,6		
[illegible]	TUMEREMO	31,2	Nublado		E 3	1010,9		
[illegible]	BARCELONA							

OBSERVACIONES AEROLOGICAS (SONDEOS CON GLOBOS PILOTOS) *) PRESION AL [illegible] DE LA ESTAC[illegible]
VIENTOS EN ALTURA (ESCALA 360° y NUDOS)

ESTACION	HORA TMG	300 m/s NM	600 m/s NM	900 m/s NM	1 200 m/s NM	1 500 m/s NM	1 800 m/s NM	2 100 m/s NM	2 400 m/s NM	2 700 m/s NM	3 [illegible] m/s
[illegible] 19-8-51	1100	-	50/03	90/05	110/07	110/10	120/10	120/11	130/14	140/[illegible]	13[illegible]
[illegible] 19-8-51	1100	90/02	180/15	180/09	140/10	100/03					
[illegible] 19-8-51	1100	90/10	100/20	110/20	130/14						
[illegible] 19-8-51	1100	nil									
[illegible] 19-8-51	1100	-	-	-	100/07	90/16	100/19	110/18	110/20	120/[illegible]	

[illegible] de S.P.

ESTADOS UNIDOS DE VENEZUELA

SERVICIO DE METEOROLOGIA Y COMUNICACIONES DE LAS FUERZAS AEREAS

SECCION DE PREDICCION

2 232 BOLETIN METEOROLOGICO DEL LUNES 20 DE AGOSTO 51 Las 1300

Mapa sinóptico a las 0730

Areas con precipitacion.
Chaparrones
Lloviznas.
Tormentas,
Nieblas,
Tromba.
Frente cálido
Frente frío,
Onda del Este.
Convergencia intertropical
Onda en formación
Línea de convergencia en altura.
Línea de precipitaciones.

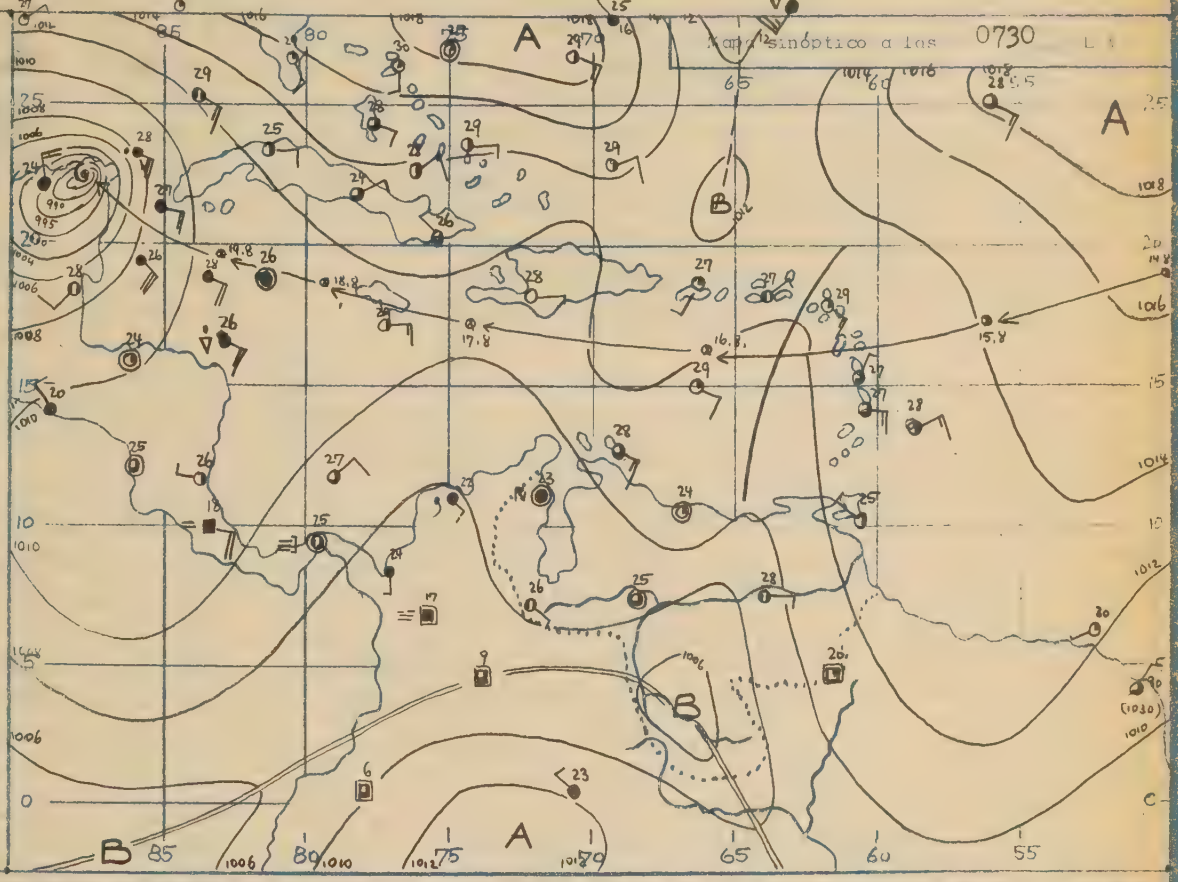

NOTA GENERAL: El ciclón tropical en la Costa Norte de Yucatán está situado a 22° N y 88° W moviéndose hacia el NW. Se espera de que en el Golfo de México esté rotando hacia el N, azotando después Costa Sur de los EE.UU. Mientras la Onda del E en el Mar Caribe Oriental está moviéndose hacia W, se ha formado al Norte de Puerto Rico un área de presión uniforme con tendencia a una baja presión, la cual, alcanzado le la Onda del E, puede transformarse en un nuevo ciclón tropical.

TIPO PROBABLE PARA EL 21 DE AGOSTO 51 De 0000 a 2400 horas

TERRITORIO DE VENEZUELA

ESTADOS ORIENTALES: Nublado durante todo el día, aislados chaparrones tormentosos especialmente en la Guayana y en la Cadena del Sur. Nubosidad parcial en Anzoátegui. Viento de E-SE 5-10 kmh, locales rachas moderadas por la tarde en la Cuenca del Orinoco. Visibilidad 20-30 km por la mañana, más de 30 km por la tarde. Temp. mín. en las zonas costaneras 22-24 C°, en la Guayana 15-17 C°, en el Interior 24-26 C°. Temp. máx. 31-33 C°, 28-30 C° y 33-35 C° respectivamente.

ESTADOS CENTRALES: Nublado en la madrugada con aisladas lloviznas. Parcialmente nublado por la mañana, nublado o cubierto por la tarde y en la noche, locales chaparrones tormentosos al atardecer-anochecer. Viento del E-SE 5-10 kmh por la mañana, del SW-W 10-20 kmh por la tarde con locales rachas moderadas. Visibilidad 20-30 km. Temp. mín. en la Costa 24-26 C°, en las Cordilleras 20-22, en el Interior 21-23 C°. Temp. máx. 30-32 C°, 31-33 C° y 32-34 C° respectivamente.

ESTADOS OCCIDENTALES: Nublado o cubierto durante todo el día. Locales lloviznas matinales en el Zulia. Aisladas tormentas matinales, por la tarde y en la noche especialmente en los Andes y en Zulia. Viento en general del SE 5-10 kmh, en la Costa de Falcón por la tarde del NE 30-40 kmh, en los desfiladeros de los Andes locales rachas moderadas. Visibilidad 20-30 km. Temp. mín. en las zonas costaneras 24-26 C°, en los Andes 13-15 C°, en el Interior 20-22 C°. Temp. máx. 34-36 C°, 25-27 C° y 31-33 C° respectivamente.

MAR CARIBE AL NORTE DE VENEZUELA: Nublado en la madrugada, nubosidad parcial durante el día, nublado en la noche. Chaparrones aislados en la madrugada, al atardecer y en la noche. Viento en general del ESE 10-20 kmh con locales rachas ligeras por la tarde. Visibilidad 30 km.

ZONAS DE CARACAS:

4-6/8 SC base 1500m sNM con 4-6/8 AC en la madrugada con parciales lloviznas. 2-4/8 CU base 1600m sNM con 3-5/8 AC y CI por la mañana. 4-6/8 CU y CB base 1600m sNM con 5-7/8 AC y CI por la tarde al anochecer. Chaparrones tormentosos entre 1500-1900 HLV. 5-7/8 SC base 1700m sNM con 3-5/8 AC en la noche. Viento del SE 10-20 kmh. Visibilidad 15-20 km. Temp. mín. en el Centro de Caracas 20 C°, Temp. máx. 26 C°.

ZONAS POR ESTADOS:

4-5/8 SC base 1600m sNM con 4-6/8 AC en la madrugada. Probables lloviznas aisladas. 3-4/8 CU base 1700m sNM con 1-3/8 AC y CI por la mañana. 4-6/8 CU y CB base 1600m sNM con 6-8/8 AC y CI por la tarde y en las primeras horas de la noche. Chaparrones tormentosos entre las 1400-1600 HLV y 1900-2000 HLV. 4-6/8 SC base 1700m sNM con 3-5/8 AC y CI en la noche. Viento del E-SE- 5-10 kmh por la mañana, del SW-W 15-25 kmh por la tarde con locales rachas moderas. Visibilidad 25 km. Temp. mín. en Maracay 20 C°, Temp. máx. 32 C°.

Válida para la Predicción para Maracay el día 19 DE AGOSTO 95% El Pronosticador A.W. Gol

OBSERVACIONES A LAS 0730 HLV. (1200 TMG) Fecha. 20 DE AGOSTO 51

	ESTACION	TEMP. C°	CIELO	ESTADO DEL TIEMPO	VIENTO KMH	PRESION mb red. a NM	LLUVIA mm 12 hrs.	TEMP
	[illegible]							
	[illegible]	23.5	Parc.Nubl.		Calma	1012.0	9.0	1
	[illegible]	23.4	Cubierto	Tormenta pasada	Calma	1011.0	6.0	2
	[illegible]	28.0	Despejado.		ENE 14	1011.5	-	2
	[illegible]	26.4	Parc.Nubl.		E 5	1012.3	-	2
	[illegible]	28.2	Nublado		E 7	1011.3	-	2
	[illegible]	17.4	Cubierto		Calma	836.3*	5.0	1
	[illegible]	28.4	Parc.Nubl.		ESE 18	1010.4	-	2
	PARQUISIMETO	24.2	Parc.Nubl.		Calma	942.9*	-	2
	SAN FERNANDO DE APURE	25.4	Nublado		Calma	1008.7	30.0	2
410	SAN ANTONIO DEL TACHIRA	25.6	Parc.Nubl.		SE 9	1008.8	1.0	2
	STA. ELENA (Gran Sabana)	20.2	Parc.Nubl.		Calma	917.4*	0.0	1
412	GUIRIA	28.9	Parc.Nubl.		NE 4	1012.7	7.0	2
413	TUMEREMO	24.0	Cubierto		E 4	1013.3	0.1	2
414	BARCELONA							

OBSERVACIONES A LAS 1830 HLV. (2300 TMG) Fecha. 19 DE AGOSTO 51

	ESTACION	TEMP. C°	CIELO	ESTADO DEL TIEMPO	VIENTO KMH	PRESION mb red. a NM	LLUVIA mm. 12 hrs.	TEMP
	[illegible] Obs Cagigal							2
401	MARACAY	22.0	Cubierto	Llovizna	NE 18	1011.9	6.5	3
	[illegible]	29.8	Cubierto		N 9	1007.1	-	3
	[illegible]	27.7	Cubierto	Llovizna	NNE 9	1011.0	-	3
	[illegible]	26.0	Despejado		SE 5	1011.0	-	3
	[illegible]	31.8	Nublado	Relámpagos	E 7	1007.9	-	3
	[illegible]	19.8	Cubierto	Lloviznas	Calma	834.1*	1.0	2
	[illegible]	29.3	Nublado		NE 27	1008.5	-	3
	[illegible]							
	SAN FERNANDO DE APURE	29.2	Cubierto		Calma	1005.9	-	3
410	SAN ANTONIO DEL TACHIRA	31.4	Nublado		SE 24	1005.0	-	3
411	STA. ELENA (Gran Sabana)	22.8	Parc.Nubl.		Calma	915.3*	0.0	2
412	GUIRIA	29.1	Nublado		E 14	1011.3	7,0	3
413	TUMEREMO	23.6	Cubierto	Tormentas	E 5	1011.1	-	3
	BARCELONA							

OBSERVACIONES A LAS 1930 HLV (1800 TMG) Fecha 19 DE AGOSTO 51

N°	ESTACION	TEMP. C°	CIELO	ESTADO DEL TIEMPO	VIENTO KMH	PRESION mb red. a NM	Datos de la radio 0900 ALTURA m.	Maracay TEMP C°
	[illegible]	27.4	Nublado		SE 21	896.7*		
401	MARACAY	30.4	Nublado		SW 3	1009.9		
402	MARACAIBO	31.4	Nublado		NE 3	1007.6	12.9	-57.5
	[illegible]	30.8	Nublado		NNE 7	1010.0	12	-50.1
404	MATURIN	32.5	Nublado		Calma	1010.9	11	-41.9
	CIUDAD BOLIVAR	32.8	Nublado		E 14	1009.0	10	-33.6
	[illegible]	24.8	Parc.Nubl.		ESE 32	834.8*	9	-26.7
	[illegible]	33.4	Nublado		NE 27	1008.5	8	-19.6
	[illegible]	30.0	Nublado		E 14	940.6*	7	-12.7
	SAN FERNANDO DE APURE	32.0	Parc.Nubl.		NE 2	1005.5	6	- 6.8
410	SAN ANTONIO DEL TACHIRA	35.2	Parc.Nubl.		SE 14	1005.8	5	- 1.2
411	STA. ELENA (Gran Sabana)	26.8	Nublado		S 18	916.5*	4	+ 3.8
	[illegible]	30.4	Parc.Nubl.		E 9	1011.8	3	+ 9.0
	[illegible]	31.8	Nublado		SE 7	1011.1	2	+15.2
	[illegible]						1	+22.1

OBSERVACIONES AEROLOGICAS (SONDEOS CON GLOBOS PILOTOS *: PRESION AL DE LA ESTACI
VIENTOS EN ALTURA (ESCALA 360° y NUDOS

ESTACION		HORA TMG	200 m s NM	500 m s NM	900 m s NM	1 200 m s NM	1 500 m s NM	1 800 m s NM	2 100 m s NM	2 400 m s NM	2 700 m s NM	3
MARACAY	20-8-51	1100	-	340/01	100/07	100/10	110/14	130/1	130/18	110/18	110/12	11
MARACAIBO	20-8-51	1100	NIL									
S.FERNANDO	20-8-51	1100	360/02	90/11	90/19	90/13	120/12	120/15	120/14			
CIUD.BOLIV.	20-8-51	1100	100/07	70/23								
STA.ELENA	20-8-51	1100	-	-	-	60/04	80/13	80/18	100/15	90/15	80/16	

ESTADOS UNIDOS DE VENEZUELA

SERVICIO DE METEOROLOGIA Y COMUNICACIONES DE LAS FUERZAS AEREAS

SECCION DE PREDICCION

2 233 MARTES 21 DE AGOSTO 51 1300

BOLETIN METEOROLOGICO DEL

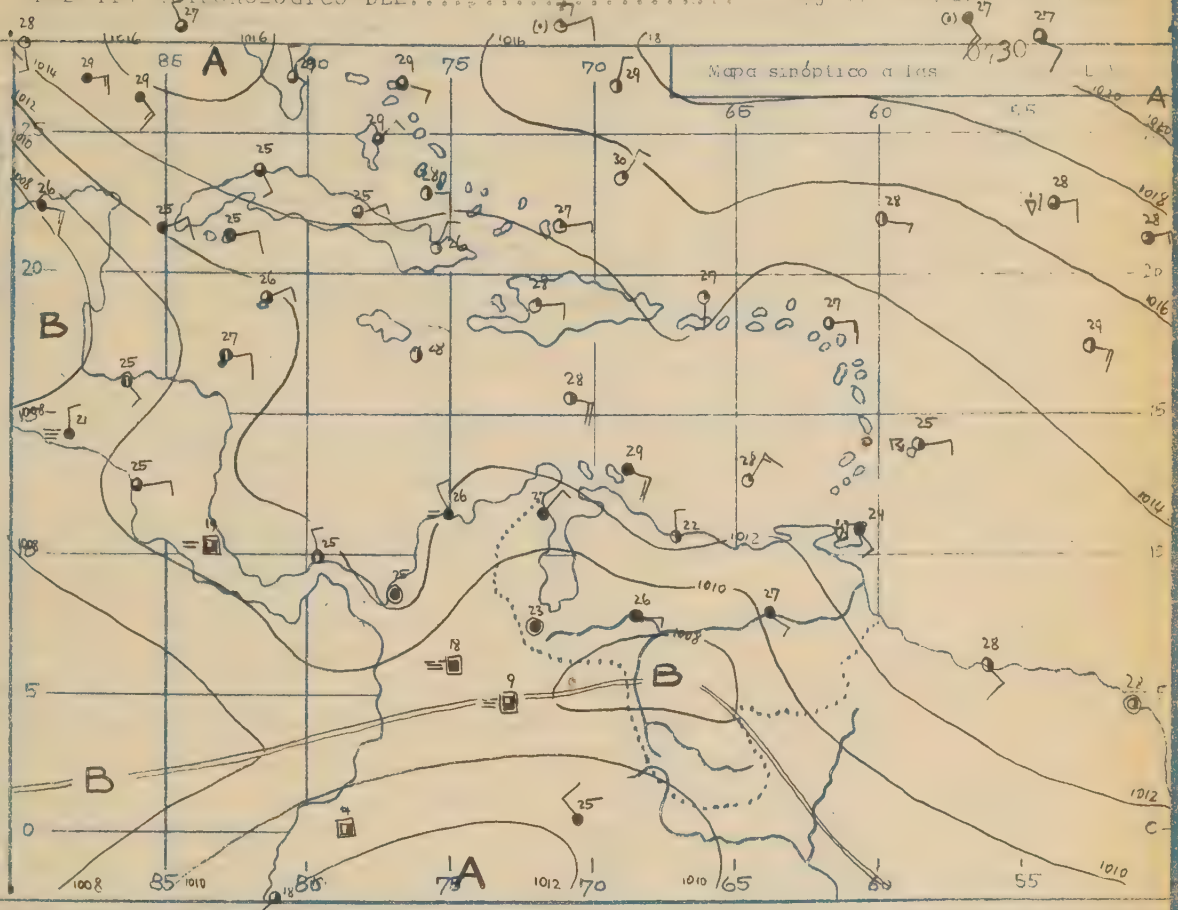

SITUACION GENERAL: El ciclón tropical está situado en el Golfo de México Occidental moviendose hacia ...W. La alta presión en el Atlantico está reforzandose y lentamente está formandose la situación que generalmente gobierna en nuestras latitudes.

PRONOSTICOS 22 DE AGOSTO 51 De 0000 a 2400 horas

...TORIO DE VENEZUELA

...TADOS ORIENTALES: Nublado o cubierto durante todo el día. Aisladas lloviznas matinales especialmente en la Guayana y la Cadena del Sur. Locales chaparrones tormentosos al anochecer y en las ...s. Nubosidad parcial en Anzoategui. Viento flojo y variable por la mañana, del E-SE 10-20 km por la tarde, locales rachas moderadas en la Cuenca del Orinoco. Temp. mín. en la s. zonas ...staneras 23-25 C°, en la Guayana 16-18 C°, en el Interior 25-27 C°. Temp. máx. 30-32 C°, 28-30 ... y 34-36 C° respectivamente.

...TADOS CENTRALES: Nublado en la madrugada, probables lloviznas aisladas en las Cordilleras. ...rcialmente nublado al amanecer y por la mañana. Nublado por la tarde. Cubierto al anochecer y ... las primeras horas de la noche con locales tormentas. Nublado en la noche. Viento en general ...l SE 10-15 kmh, locales rachas ligeras por la tarde. Visibilidad 20-30 km. Temp. mín. en la ...sta 24-26 C°, en las Cordilleras 20-22 C°, en el Interior 21-23 C°. Temp. máx. 30-32 C°, 31-... C° y 32-34 C° respectivamente.

...TADOS OCCIDENTALES: Parcialmente nublado hasta mediodía, nublado por la tarde y en la noche. ...cales tormentas nocturnas en los Andes y Zulia. Nublado durante todo el día en Táchira. Viento ...ojo y variable en el Sur, del E-NE 10-20 kmh en el Norte, en los desfiladeros de los Andes lo... ...les rachas ligeras por la tarde. Visibilidad 20-30 km, en la Costa más de 30 km. Temp. mín. en ... zonas costaneras 24-26 C°, en los Andes 13-15 C°, en el Interior 21-23 C°. Temp. máx. 33-3... 24-26 C° y 31-33 C° respectivamente.

...R CARIBE AL NORTE DE VENEZUELA: Nubosidad parcial durante todo el día. Aislados chaparrones ...cturnos. Viento del E-ESE 20-30 kmh con locales rachas ligeras por la tarde. Visibilidad 30-50 ...

...E DE CARACAS:

...6/8 SC base 1600m sNM en la madrugada. Casi despejado al amanecer. 2-4/8 CU base 1700m sNM ...n aisladas capas de AC por la mañana. 3-5/8 CU base 1800m sNM con 2-4/8 AC y CI por la tarde. ...6/8 CB base 1500m sNM con 6-8/8 AC al anochecer y en las primeras horas de la noche. Aislada ...rmenta entre las 1700-2000 HLV. 4-6/8 SC base 1700m sNM en la noche. Viento del SE 15-25 kmh. ...sibilidad 20 km. Temp. mín. en el Centro de Caracas 17 C°, Temp. máx. 28 C°.

...3/8 SC base 1700m sNM con aisladas capas de AC y CI en la madrugada. 2-4/8 CU base 1800m sNM ...on 1-3/8 AC y CI por la mañana. 3-5/8 CU base 1800m sNM con 2-4/8 AC y CI por la tarde. 5-7/8 ...LY CB base 1700m sNM con 4-6/8 AC en las horas de anochecer. Aislados chaparrones tormentosos ...ntre las 1800-2000 HLV. 4-6/8 SC base 1800m sNM en la noche. Viento del E 5-10 kmh por la mañana, del S-SW 10-20 kmh por la tarde con locales rachas ligeras. Visibilidad 25 km. Temp. mín. ... Maracay 20 C°, Temp. máx. 32 C°.

...ficación de la predicción para Maracay el día 20 DE AGOSTO 89% ... El Pronosticador A.W. Gol.

OBSERVACIONES A LAS 0730 HLV. (1200 TMG) Fecha 21 DE AGOSTO 1 9 51

	ESTACION	TEMP. C°	CIELO	ESTADO DEL TIEMPO	VIENTO KMH	PRESION mb red. a NM	LLUVIA mm 24 hrs.	TEM
400	CARACAS (Obs Geog gal)							
401	MARACAY	21.6	Parc.Nubl.		N 2	1012.7	2 1	2
[illegible]	[illegible]	26.6	Cubierto		NE 3	1011.2	0.5	2
[illegible]	[illegible]	26.8	Nublado		NNE 3	1012.0	-	2
[illegible]	[illegible]	24.8	Nublado		Calma	1011.7	2.0	2
405	CIUDAD BOLIVAR	26.8	Cubierto		SE 7	1011.7	-	2
[illegible]	[illegible]	16.1	Despejado		E 3	836.1*	1.0	1
407	CORO	28.0	Nublado		Calma	1012.0	10.0	2
[illegible]	BARQUISIMETO	23.6	Parc.Nubl.		E 3	943.8*	-	2
409	SAN FERNANDO DE APURE	26.2	Cubierto		E 5	1008.3	19.0	2
410	SAN ANTONIO DEL TACHIRA	22.8	Cubierto		Calma	1011.5	-	2
411	STA ELENA (Gran Sabana)							
412	GUIRIA	26.3	Cubierto	Llovizna	Calma	1013.3	0.0	2
413	TUMEREMO	24.0	Cubierto		Calma	1013.5	-	2
414	BARCELONA							

OBSERVACIONES A LAS 1830 HLV. (2300 TMG) Fecha 20 DE AGOSTO 1.9. 51

	ESTACION	TEMP. C°	CIELO	ESTADO DEL TIEMPO	VIENTO KMH	PRESION mb red. a NM	LLUVIA mm 12 hrs.	TEM
400	CARACAS (Obs Geog gal)							
401	MARACAY	27.2	Cubierto	Precip. a Vista	W 10	1009.7	0.0	2
[illegible]	[illegible]	26.5	Cubierto		NE 3	1009.2	0.5	2
[illegible]	[illegible]	29.6	Nublado		NNE 18	1011.0	-	2
404	MATURIN	24.8	Nublado		Calma	1011.0	2.0	2
405	CIUDAD BOLIVAR	31.2	Cubierto		NE 16	1008.5	-	2
[illegible]	GUIRIA	18.8	Obstruido	Niebla	WSW 23	835.7*	1.0	2
407	CORO	26.0	Cubierto		SE 3	1010.4	10.0	2
408	BARQUISIMETO							
409	SAN FERNANDO DE APURE	28.2	Parc.Nubl.		Calma	1006.4	9.0	2
410	SAN ANTONIO DEL TACHIRA	27.2	Nublado		Calma	1009.0	-	2
411	STA ELENA (Gran Sabana)	23.9	Nublado		Calma	914.8*	-	2
412	GUIRIA	26.2	Cubierto		Calma	1011.8	0.0	2
413	TUMEREMO	24.6	Cubierto	Relámpagos	NE 14	1010.8	-	2
414	BARCELONA							

OBSERVACIONES A LAS 1330 HLV. (1800 TMG) Fecha 20 DE AGOSTO 1.9 51

	ESTACION	TEMP. C°	CIELO	ESTADO DEL TIEMPO	VIENTO KMH	PRESION mb red. a NM	Datos de la radi 0900 Maracay ALTURA km.	TEMP. C°
[illegible]	CARACAS (Obs Geog.	28.2	Nublado		S 14	898.0*		
[illegible]	MARACAY	31.6	Nublado		S 5	1010.7		
[illegible]	[illegible]	31.1	Cubierto	Llovizna	E 3	1010.8		
[illegible]	GUIRIA						SE LANZARA	
[illegible]	MATURIN	32.3	Nublado		Calma	1010.2	RADIOSONDA	
[illegible]	CIUDAD BOLIVAR	32.2	Casi desp.		N 5	1008.7	DA 2 DIAS.	
[illegible]	GUIRIA	?	Cubierto		SSE 14	837.1*		
[illegible]	CORO	25.0	Cubierto	Lluvia	E 3	1010.8		
[illegible]	BARQUISIMETO	29.4	Nublado		E 7	942.2*		
[illegible]	SAN FERNANDO DE APURE	29.0	Parc.Nubl.		Calma	1006.3		
[illegible]	SAN ANTONIO DEL TACHIRA	30.6	Nublado		SE 23	1009.6		
[illegible]	STA. ELENA (Gran Sabana)	27.2	Parc.Nubl.		SE 5	914.8*		
[illegible]	GUIRIA	28.2	Cubierto	Llovizna pasad.	Calma	1011.8		
[illegible]	[illegible]	31.4	Nublado		SE 3	1010.0		
[illegible]	[illegible]							

OBSERVACIONES AEROLOGICAS (SONDAS) CON GLOBOS PILOTOS *) PRESION AL DE LA ESTAC
VIENTOS EN ALTURA (ESCALA 360° y NUDOS)

ESTACION		HORA TMG	300 m/s NM	600 m/s NM	900 m/s NM	1 200 m/s NM	1 500 m/s NM	1 800 m/s NM	2 100 m/s NM	2 400 m/s NM	2 700 m/s NM	
MARACAY	21-8-51	1100	-	300/02	80/02	10/02	160/02	90/02	90/05	70/11	60/10	4
CARACAS	21-8-51	1100	NIL									
S.FERNANDO	21-8-51	1100	40/03	40/09	80/14	100/18	70/16	70/09				
STA.ELENA	21-8-51	1100	-	-	-							
CIUD.BOLIV.	21-8-51	1100	70/16	70/17	80/21							

ESTADOS UNIDOS DE VENEZUELA

SERVICIO DE METEOROLOGIA Y COMUNICACIONES DE LAS FUERZAS AEREAS

SECCION DE PREDICCION

52 234 BOLETIN METEOROLOGICO DEL MIERCOLES 22 DE AGOSTO G 51 Hrs 1300

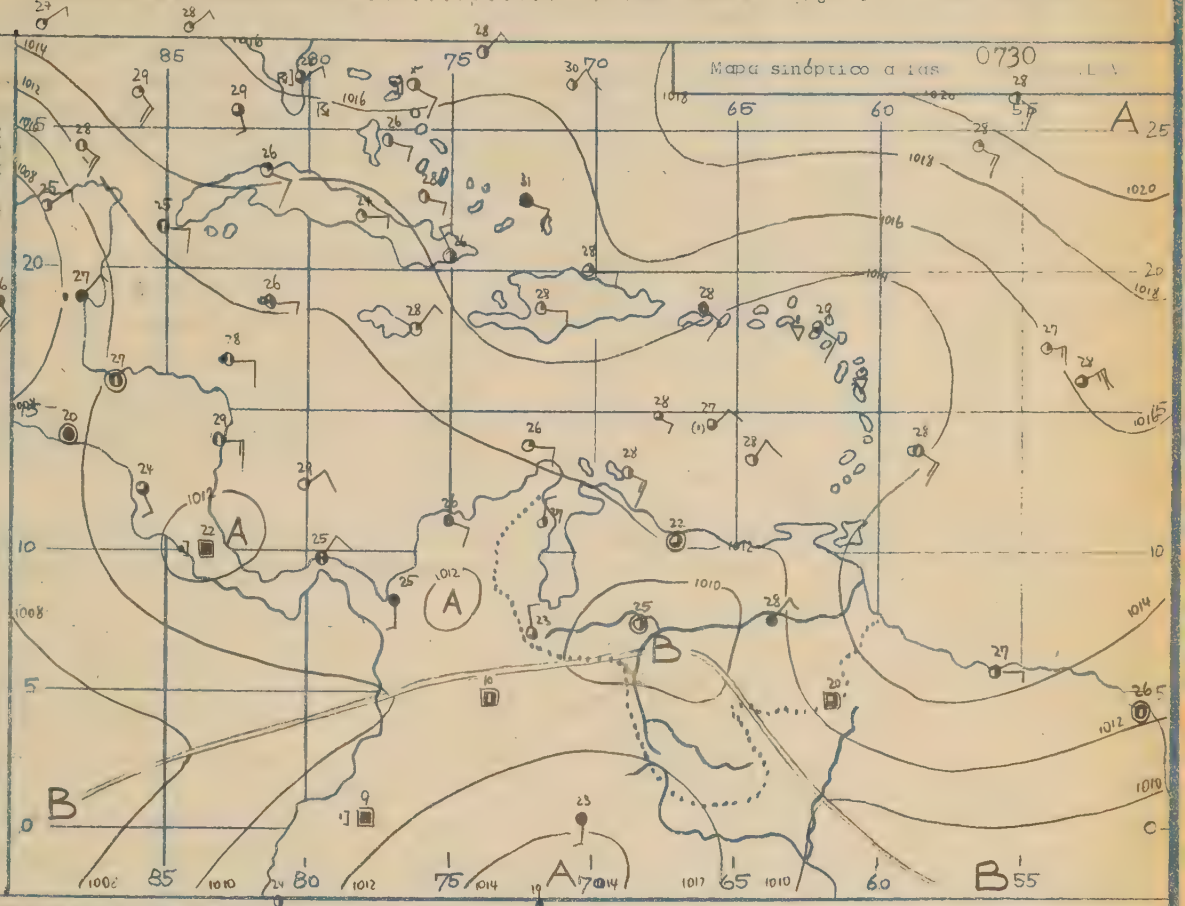

Anticiclón
Trofas
Ciclón
Ascensión con precipitación
Chaparrones
Llovizna,
Tormentas,
Nebulosidad,
Tromba,
Frente cálido
Frente frío,
Onda del Este,
Convergencia intertropical.
Onda en formación
Línea de convergencia en altura
Línea de precipitaciones

SITUACION GENERAL: El ciclón tropical está situado en el Golfo de México Occidental, casi estacionario, con síntomas de aumento en intensidad, moviéndose después hacia dirección Norte. En el Caribe Oriental con su área de presión casi uniforme hay posibilidad de formación de nubes nas. La dorsal anticiclónica sobre las Guayanas está gobernando el tiempo en nuestro p

TIEMPO PROBABLE PARA EL JUEVES 23 DE AGOSTO 51 De 0000 a 2400 horas U.L.V.

TERRITORIO DE VENEZUELA:

ESTADOS ORIENTALES: Parcialmente nublado hasta mediodía, nublándose por la tarde, nublado en horas de anochecer con aislados chaparrones tormentosos, parcialmente nublado en la noche. Muy nubladas durante todo el día en el Delta Amacuro. Viento flojo y variable por la mañana, del E-SE 10-20 kmh por la tarde con locales rachas moderadas en la Cuenca del Orinoco. Visibilidad 30 km. Temp. mín. en las zonas costaneras 24-26 C°, en la Llanura 15-17 C°, en el Interior 17 C°. Temp. máx. 31-33 C°, 29-31 C° y 34-36 C° respectivamente.

ESTADOS CENTRALES: Nubosidad parcial hasta mediodía, nublado por la tarde y al anochecer, tormentas muy aisladas en las Cordilleras, parcialmente nublado en la noche. Visibilidad 30 km. Viento flojo y variable por la mañana, del S-SW a mediodía con locales rachas ligeras, del W-SW 10-20 kmh por la tarde. Temp. mín. en la Costa 24-26 C°, en las Cordilleras 19-21 C°, en el Interior 20-22 C°. Temp. máx. 30-32 C°, 32-34 C° y 33-35 C° respectivamente.

ESTADOS OCCIDENTALES: Parcialmente nublado en la madrugada y durante el día, nublado al anochecer y en la noche, aisladas tormentas nocturnas. Areas nubladas durante todo el día en Táchira. Viento calma en el Sur con ligeras rachas al atardecer, del NE-E 15-25 kmh en el Norte, en la Costa de Falcón por la tarde del E 50-60 kmh. Visibilidad 30 km. Temp. mín. en las zonas costeras 23-25 C°, en los Andes 13-15 C°, en el Interior 20-22 C°. Temp. máx. 33-35 C°, 24-26 C° y 31-33 C° respectivamente.

MAR CARIBE AL NORTE DE VENEZUELA: Nublado en la madrugada, parcialmente nublado durante el día, nublado en la noche. Aislados chaparrones matinales y nocturnos. Viento flojo y variable. Probables trombas marinas al Norte de 13° latitud Norte. Visibilidad 30-50 km.

CIUDAD DE CARACAS

Aisladas capas de AC y CI en la madrugada. Casi despejado al amanecer. Desarrollo de 1-3/8 CU base 1900 m sNM por la mañana, aumentando a 2-4/8 CU base 2000m sNM con 2-4/8 AC y CI por la tarde, 3-5/8 CU y CB base 1800 m sNM con 4-6/8 AC y CI al anochecer con aislada tormenta entre 1800-2000 HLV, 2-4/8 SC base 1900m sNM con 1-3/8 AC y CI en la noche. Viento del SE 10-20 kmh. Visibilidad 25 km. Temp. mín. en el Centro de Caracas 17 C°, Temp. máx. 29 C°.

Casi despejado en la madrugada y al amanecer, 2-3/8 CU base 2000m sNM con aisladas capas de AC y CI por la mañana, 3-4/8 CU base 2000m sNM con 3-5/8 AC y CI por la tarde, 4-6/8 CU y CB base 1700m sNM con 3-5/8 AC y CI en las primeras horas de la noche. Aislados chaparrones tormentosos entre las 1900-2100 HLV, 3-5/8 SC base 1900m sNM con 2-4/8 AC y CI en la noche. Viento del E 5-10 kmh por la mañana, del S-SW 20-30 kmh con locales rachas ligeras a mediodía, del W 10-20 kmh por la tarde. Visibilidad 30 km. Temp. mín. en Maracay 20 C° Temp. máx. 33 C°.

Verificación de la Predicción para Maracay el día 21 DE AGOSTO 74% El Pronosticador A.W. Gil

OBSERVACIONES A LAS 0730 HLV. (1200 TMG) Fecha.... 22 DE AGOSTO ... 1.9 51

N°	ESTACION	TEMP. C°	CIELO	ESTADO DEL TIEMPO	VIENTO KMH	PRESION mb. red. a.NM.	LLUVIA mm. 24 hrs.	TE
400	CARACAS (Obs.Cagigal)	20,4	Nublado		S 4	899,3		
401	MARACAY	22.0	Nublado		Calma	1012.2	-	
402	MARACAIBO	27.2	Parc.Nubl.		N 9	1010.9	-	
403	MAIQUETIA-LA GUAIRA	28.0	Cubierto		S 4	1013.0	-	
404	MATURIN	24.4	Parc.Nubl.		Calma	1013.2	-	
405	CIUDAD BOLIVAR	28.3	Cubierto		NE 5	1011.7	-	
406	MERIDA	17.4	Parc.Nubl.		Calma	836.9*	-	
407	CORO	27.0	Casi desp.		E 9	1012.4	-	
408	BARQUISIMETO	21.8	Parc.Nubl.		E 7	943.6*	-	
409	SAN FERNANDO DE APURE	25.0	Parc.Nubl.		Calma	1009.2	3.0	
410	SAN ANTONIO DEL TACHIRA	23.2	Nublado		N 9	1010.7	5.0	
411	STA ELENA Gran Sabana	19.6	Nublado		Calma	918.5*	0.3	
412	GUIRIA	22.6	Nublado		E 4	1014.1	1.6	
413	TUMEREMO	23.3	Cubierto		Calma	1014.3	2.0	
414	BARCELONA							

OBSERVACIONES A LAS 1830 HLV. (2300 TMG) Fecha..... 21 DE AGOSTO 1.9 51

N°	ESTACION	TEMP C°	CIELO	ESTADO DEL TIEMPO	VIENTO KMH	PRESION mb red. a NM	LLUVIA mm. 12 hrs.	TE
400	CARACAS Obs Cagigal							
401	MARACAY	27.8	Cubierto		NW 7	1009.3	-	
402	MARACAIBO	29.2	Cubierto	Precip.a Vista	N 4	1010.1	-	
403	MAIQUETIA LA GUAIRA	27.8	Cubierto		N 27	1011.0	-	
404	MATURIN	25.6	Nublado		Calma	1010.2	-	
405	CIUDAD BOLIVAR	30.6	Nublado		NE 4	1008.2	-	
406	MERIDA	18.4	Cubierto		WSW 4	835.6*	-	
407	CORO	29.0	Despejado		E 53	1010.8	-	
408	BARQUISIMETO							
409	SAN FERNANDO DE APURE	25.4	Nublado		Calma	1005.7	5.0	
410	SAN ANTONIO DEL TACHIRA	27.9	Nublado		Calma	1007.6	-	
411	STA. ELENA (Gran Sabana)	20.4	Casi desp.		Calma	915.2*	0.3	
412	GUIRIA	24.0	Nublado		Calma	1011.0	1.0	
413	TUMEREMO	23.4	Cubierto	Tormenta	E 1	1010.9	2.0	
414	BARCELONA							

OBSERVACIONES A LAS 1330 HLV. (1800 TMG) Fecha... 21 DE AGOSTO 1.9 51

N°	ESTACION	TEMP. C°	CIELO	ESTADO DEL TIEMPO	VIENTO KMH	PRESION mb red. a NM	Datos de la radi 0900 Maracay ALTURA km.	TEMP. C°
400	CARACAS (Obs.Cagigal)	24.6	Parc.Nubl.		NE 14	897.3*		
401	MARACAY	32.2	Nublado		SE 5	1009.8		
402	MARACAIBO	33.0	Parc.Nubl.		Calma	1009.8		
403	MAIQUETIA	31.2	Parc.Nubl.		E 18	1012.0	11.5	-47.8
404	MATURIN						11	-43.9
405	CIUDAD BOLIVAR	31.0	Nublado		NE 7	1008.1	10	-35.0
406	MERIDA	23.2	Parc.Nubl.		WSW 14	836.2*	9	-27.8
407	CORO	31.8	Parc.Nubl.		ENE 63	1010.5	8	-18.7
408	BARQUISIMETO	31.6	Nublado		ESE 11	941.4*	7	-13.7
409	SAN FERNANDO DE APURE						6	- 7.2
410	SAN ANTONIO DEL TACHIRA						5	+ 0.2
411	STA. ELENA (Gran Sabana)	28.0	Parc.Nubl.		SW 5	1015.0	4	+ 4.3
412	GUIRIA	27.0	Cubierto		Calma	1012.5	3	+ 9.0
413	TUMEREMO	31.4	Nublado		N 1	1008.5	2	+14.2
414	BARCELONA						1	+19.9

OBSERVACIONES AEROLOGICAS (SONDEOS CON GLOBOS PILOTOS) *) PRESION AL DE LA ESTAC
VIENTOS EN ALTURA (ESCALA 360° y NUDOS)

ESTACION	HORA TMG	300 m/s NM	600 m/s NM	900 m/s NM	1.200 m/s NM	1.500 m/s NM	1.800 m/s NM	2.100 m/s NM	2.400 m/s NM	2.700 m/s NM	3 m
MARACAY 22-8-51	1100	-	350/03	120/03	130/03	140/05	130/05	120/08	120/14	110/10	1
MARACAIBO 22-8-51	1100	80/03	140/08	120/10	40/04	100/05	90/15	90/15	90/15	90/15	
S.FERNANDO 22-8-51	1100	NIL									
CIUD.BOLIV.22-8-51	1100	70/06	100/09	130/12	130/15	90/13	120/05	130/09			
STA.ELENA 22-8-51	1100	-	-	-	40/06	70/10	110/12	130/12	130/11	120/13	

Impreso en la S.R.

FILE A

ESTADOS UNIDOS DE VENEZUELA

SERVICIO DE METEOROLOGIA Y COMUNICACIONES DE LAS FUERZAS AEREAS

SECCION DE PREDICCION

2 235 BOLETIN METEOROLOGICO DEL JUEVES 23 DE AGOSTO 51 Las 1300

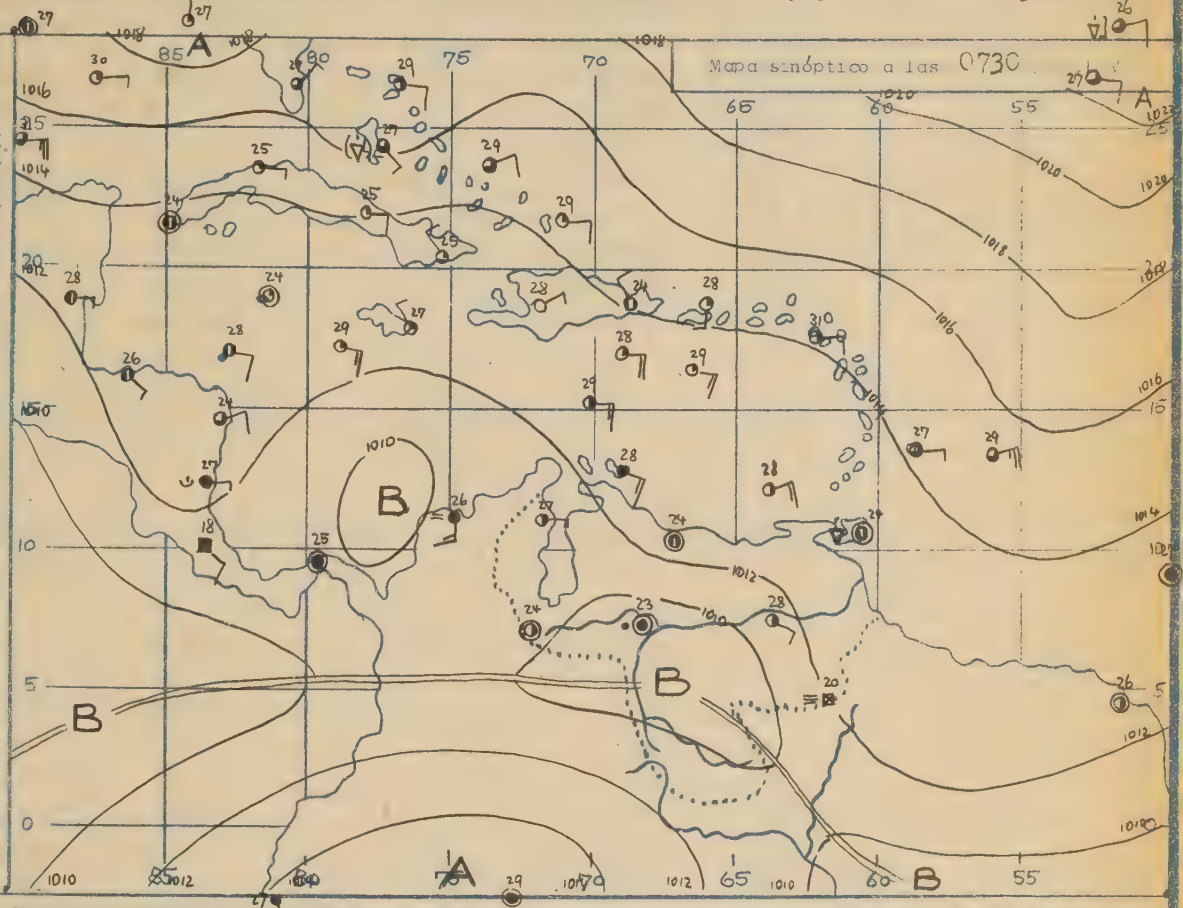

[illegible] Las líneas representan isobaras de 2 en 2 mb.
Areas de alta presión Anticiclón
Areas de baja presión Ciclón

Areas con precipitación
Chaparrones
Lloviznas,
Tormentas,
Nieblas,
Tiempo,
Muy cálido
Frío,
Onda del Este
Convergencia intertropical
Onda en formación
Línea de convergencia en altura.
Línea de precipitaciones.

[illegible] GENERAL Sigue la dorsal anticiclónica sobre las Guayanas, formando la situación "SE" por Estados Orientales y Centrales lo que significa buen tiempo en estas zonas.

[illegible]MPO PROBABLE PARA EL VIERNES 24 DE AGOSTO 19 51 De 0000 a 2400 horas [illegible]

[illegible]RITORIO DE VENEZUELA

[illegible]TADOS ORIENTALES: Nubosidad parcial en la madrugada y por la mañana. Nublado por la tarde y la noche. Aislados chaparrones tormentosos en las horas de amanecer. Aislados durante el día en el Delta Amacuro y los alrededores del Golfo de Paria. Viento flojo y variable por la mañana, del E-SE 10-20 kmh por la tarde, locales rachas [illegible] en la Cuenca del Orinoco. Visibilidad 30 km. Locales neblinas matinales en la Guayana y la Cuenca del Orinoco. Temp. mín. en las zonas costaneras 23-25 C°, en la Guayana 16-18 C°, en el Interior 23-27 C°. Temp. máx. 31-33 C°, 29-31 C° y 33-35 C° respectivamente.

[illegible]TADOS CENTRALES: Parcialmente nublado hasta mediodía, nublado por la tarde y [illegible] de la noche, tormentas aisladas entre las 1800-2100 HLV, parcialmente nublado después [illegible]do durante todo el día en los Llanos. Viento flojo y variable por la mañana, del S-SE 10-15 [illegible] por la tarde con locales rachas moderadas. Visibilidad 25-30 km. Temp. mín. en la Costa 24-[illegible] C°, en las Cordilleras 20-22 C°, en el Interior 21-23 C°. Temp. máx. 31-33 C°, 32-34 C° y 33-[illegible] respectivamente.

[illegible]TADOS OCCIDENTALES: Nubosidad parcial en la madrugada y durante el día, nublado en la noche [illegible]ormentas muy aisladas especialmente en los Andes y las [illegible] del [illegible] [illegible]to calma en el Sur con locales rachas ligeras por la tarde. [illegible] E-SE 10-15 kmh en el Norte, en [illegible]osta de Falcón por la tarde del E 40-50 kmh. Visibilidad 30 km. Temp. mín. en las zonas costeras 23-25 C°, en los Andes 13-15 C°, en el Interior 20-22 C°. Temp. máx. 34-36 C°, 23-25 C° [illegible]-33 C° respectivamente.

[illegible]R CARIBE AL NORTE DE VENEZUELA: Nubosidad variable. Aislados chaparrones nocturnos. Viento [illegible] 10-20 kmh. Probables trombas marinas. Visibilidad 30-50 km.

[illegible]
[illegible]
[illegible]isladas capas de AC y CI en la madrugada y al amanecer. 1-3/8 CU base 1900m sNM con 2-4/8 AC [illegible] CI por la mañana. 3-5/8 CU base 2000m sNM con 4-6/8 AC y CI por la tarde. 4-6/8 CU y CB base 1700m sNM con 5-7/8 AC y CI en las primeras horas de la noche. Aislado chaparrón tormentoso entre las 1900-2100 HLV. 3-5/8 SC base 1900m sNM con aisladas capas de AC y CI [illegible] [illegible]ento del E-SE 10-15 kmh. Visibilidad 20 km. Temp. mín. en el Centro de Caracas 17 C°, Temp. [illegible]x. 28 C°.

[illegible]S DE ARAGUA:
[illegible]-2/8 SC base 1900m sNM con 2-3/8 AC y CI en la madrugada. 2-4/8 CU base 1900m sNM con 2-4/8 [illegible] y CI por la mañana. 3-5/8 CU base 2000m sNM con 4-6/8 AC y CI por la tarde. 4-6/8 CU y CB base 1700m sNM con 4-6/8 AC y CI entre las 1800-2100 HLV con aislado chaparrón tormentoso. [illegible]/8 SC base 1900m sNM em la noche. Viento flojo y variable por la mañana, del S-SW 15-25 kmh por la tarde con locales rachas moderadas. Visibilidad 25-30 km. Temp. mín. en Maracay 20 C°, Temp. máx. 32 C°.

[illegible]ficación de la Predicción para Maracay el día 22 DE AGOSTO 95% [illegible] El Pronosticador A W. Gre

OBSERVACIONES A LAS 1730 HLV. (1200 TMG) Fecha 23 DE AGOSTO 1951

N°	ESTACION	TEMP. C°	CIELO	ESTADO DEL TIEMPO	VIENTO KMH	PRESION mb red. a NM	LLUVIA mm 12 hrs	TEMP
400	CARACAS (Obs. Cagigal)							
401	MARACAY	23.8	Nublado		Calma	1012.6	30.8	20
402	MARACAIBO	26.9	Parc.Nubl.		E 3	1011.7	-	25
403	MAIQUETIA (Cuero)	27.8	Parc.Nubl.		WNW 3	1013.0	-	27
404	MATURIN	27.3	Parc.Nubl.		Calma	1012.5	-	29
405	CIUDAD BOLIVAR	27.8	Parc.Nubl.		SE 3	1011.7	-	27
406	MERIDA	16.2	Despejado		Calma	837.1*	7.0	16
407	CORO	28.2	Parc.Nubl.		E 12	1012.0	-	25
408	BARQUISIMETO	22.6	Cubierto		E 5	944.5	-	21
409	SAN FERNANDO DE APURE	23.0	Cubierto	Lluvia	Calma	1010.5	21.0	20
410	SAN ANTONIO DEL TACHIRA	23.6	Parc.Nubl.		Calma	1011.2	1.0	20
411	STA ELENA (Gran Sabana)	20.3	Obstruido	Niebla	Calma	918.0	8.0	16
412	GUIRIA	28.0	Nublado		Calma	1013.5	-	24
413	TUMEREMO	23.8	Nublado		Calma	1013.5	-	20
414	BARCELONA							

OBSERVACIONES A LAS 1830 HLV. (2300 TMG) Fecha 22 DE AGOSTO 1951

N°	ESTACION	TEMP. C°	CIELO	ESTADO DEL TIEMPO	VIENTO KMH	PRESION mb red a NM	LLUVIA mm 12 hrs	TEMP
400	CARACAS (Obs. Cagigal)							
401	MARACAY	28.4	Nublado		S 2	1009.9	-	33
402	MARACAIBO	29.1	Nublado	Llovizna	N 3	1007.8	0.0	33
403	MAIQUETIA LA GUAIRA							
404	MATURIN	26.5	Parc.Nubl.		Calma	1011.7	-	33
405	CIUDAD BOLIVAR	31.3	Parc.Nubl.		Calma	1008.3	-	32
406	MERIDA	18.8	Cubierto		Calma	836.2*	7.0	22
407	CORO							
408	BARQUISIMETO							
409	SAN FERNANDO DE APURE	29.0	Nublado		Calma	1006.4	-	32
410	SAN ANTONIO DEL TACHIRA	27.2	Cubierto		Calma	1009.1	0.1	32
411	STA ELENA (Gran Sabana)	21.6	Nublado		Calma	916.0*	-	29
412	GUIRIA	28.4	Parc.Nubl.		Calma	1012.2	-	31
413	TUMEREMO	26.8	Nublado	Relámpagos	NE 2	1010.9	-	33
414	BARCELONA							

OBSERVACIONES A LAS 1830 HLV. (1800 TMG) Fecha 22 DE AGOSTO 1951

N°	ESTACION	TEMP. C°	CIELO	ESTADO DEL TIEMPO	VIENTO KMH	PRESION mb red a NM	Datos de la radio Maracay 0900 ALTURA km	TEMP. C°
400	CARACAS (Obs. Cagigal)							
401	MARACAY	31.2	Nublado		NE 7	1010.6		
402	MARACAIBO							
403	MAIQUETIA	29.8	Nublado		NNE 5	1012.0	NIL	
404	MATURIN	30.5	Nublado		Calma	1011.7		
405	CIUDAD BOLIVAR	32.2	Parc.Nubl.		NE 3	1008.9		
406	MERIDA							
407	CORO							
408	BARQUISIMETO							
409	SAN FERNANDO DE APURE	30.6	Nublado		S 3	1007.5		
410	SAN ANTONIO DEL TACHIRA							
411	STA ELENA (Gran Sabana)	26.2	Nublado	Tormenta a Vista	S 5	1015.2		
412	GUIRIA	29.4	Casi desp.		Calma	1012.5		
413	TUMEREMO	31.6	Nublado		E 10	1010.7		
414	BARCELONA							

OBSERVACIONES AEROLOGICAS (SONDEOS CON GLOBOS PILOTOS) * PRESION AL NIVEL DE LA ESTACION
VIENTOS EN ALTURA (ESCALA 360° y NUDOS)

ESTACION		HORA TMG	300 m/s NM	600 m/s NM	900 m/s NM	1 200 m/s NM	1 500 m/s NM	1 800 m/s NM	2 100 m/s NM	2 400 m/s NM	2 700 m/s NM	
MARACAY	23-8-51	1100	--	30/03	110/06	100/14	120/12	110/13	100/12	90/08	90/20	
MARACAIBO	23-8-51	1100	80/04	100/16	120/18	120/15	130/07	110/07	110/09	100/06	110/15	1
S.FERNANDO	23-8-51	1100	NIL									
CIUD.BOLIV.	23-8-51	1100	130/03	100/07	90/07	40/19	80/16	80/12	90/10	80/13	60/09	
STA.ELENA	23-8-51	1100	-	-	-	NIL						

ESTADOS UNIDOS DE VENEZUELA

SERVICIO DE METEOROLOGIA Y COMUNICACIONES DE LAS FUERZAS AEREAS

SECCION DE PREDICCION

2 236 BOLETIN METEOROLOGICO DEL VIERNES 24 DE AGOSTO 51 1300

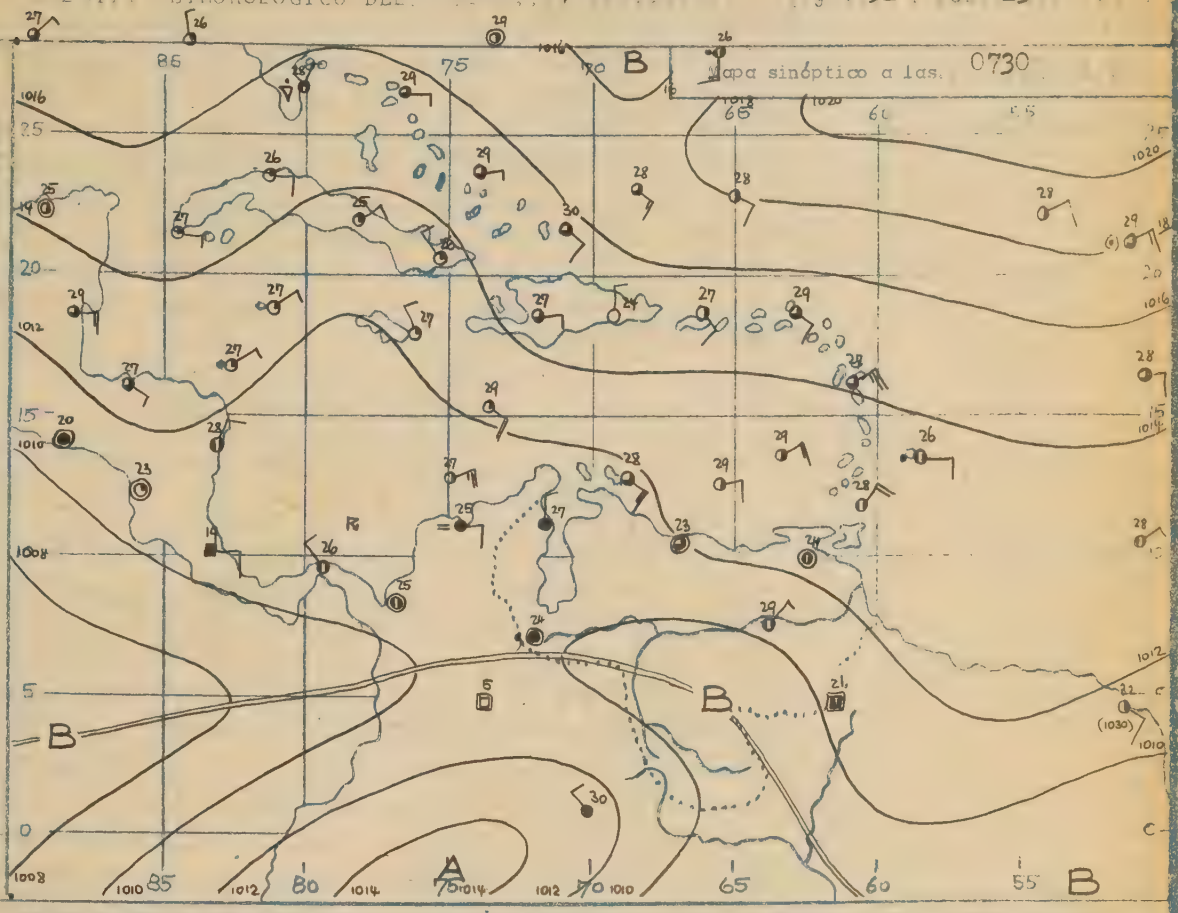

La situación "SE" está transformandose lentamente en una situación "E", causado el desplazamiento del anticiclón en el atlántico. Las masas de aire húmedo e inestable pegrán con la corriente E en el Territorio de Venezuela causando abundante nubosidad con precipitación.

SABADO 25 DE AGOSTO 51 De 0000 a 2400 horas

ESTADOS ORIENTALES: Nublado o cubierto durante todo el día. Locales chaparrones de lloviznas matinales en la Guayana, Monagas y Sucre. Aislados chaparrones de carácter tormentoso por la tarde y en la noche. Viento del NE 20-30 kmh en la Costa, del E 15-20 kmh en el Interior. Visibilidad 20-30 km. Temp. mín. en las zonas costaneras 23-25 C°, en la Guayana 16-18 C°, en el Interior 25-27 C°. Temp. máx. 30-32 C°, 28-30 C° y 33-35 C° respectivamente.

ESTADOS CENTRALES: Nublado en la madrugada, parcialmente nublado por la mañana, nublado o cubierto por la tarde y en la noche, locales chaparrones al atardecer y anochecer. Viento flojo y variable por la mañana, del SE 10-20 kmh con locales rachas ligeras por la tarde. Visibilidad 25 km por la mañana, 15-20 km por la tarde. Temp. mín. en la Costa 24-26 C°, en las Cordilleras 20-23 C°, en el Interior 21-23 C°. Temp. máx. 29-31 C°, 30-32 C° y 31-33 C° resp.

ESTADOS OCCIDENTALES: Nublado o cubierto en el Sur con aisladas lloviznas matinales y locales chaparrones al anochecer. Nubosidad parcial hasta mediodía en el Norte, nublado por la tarde y en la noche con aisladas tormentas al anochecer. Viento flojo y variable, locales rachas ligeras por la tarde en los deslizaderos de los Andes, en la Costa de Falcón por la tarde. Temp. mín. 20-22 C°, en los Andes 14-16 C°, en el Interior 20-22 C°. Temp. máx. 34-36 C°, 23-25 C° y 30-32 C° respectivamente.

MAR CARIBE AL NORTE DE VENEZUELA: Nublado durante todo el día. Locales chaparrones al atardecer y en la noche. Viento del ENE 20-30 kmh en la parte Oriental, del E-ESE 10-20 kmh en la Central y Occidental. Visibilidad 20-30 km.

-6/8 SC base 1800m sNM con 5-7/8 AC y CI en la madrugada. Probables lloviznas [illegible]. 2-/8 CU base 1800m sNM con 4-6/8 AC y CI por la mañana. 4-6/8 CU y CI base 1700m sNM con 3-/8 AC y CI por la tarde. Chaparrones locales entre las 1200-1500 HLV y 1700-1900 HLV. 2-/8 SC base 1600m sNM con 6-8/8 AC y CI en la noche con probables lloviznas [illegible]. Viento flojo y variable. Visibilidad 15 km. Temp. mín. en el Centro de Caracas 13 C°, Temp. máx. [illegible] C°.

-6/8 SC base 1700m sNM con 3-5/8 AC y CI en la madrugada. 2-4/8 SC y CU base 1700m sNM con 3-5/8 AC y CI en las primeras horas de la mañana. 4-6/8 CU y CB base 1600m sNM con 5-7/8 AC y CI después y por la tarde. Locales chaparrones de carácter tormentoso entre las 1300-1500 HLV y 1800-2000 HLV. 4-6/8 SC base 1600m sNM con 5-7/8 AC y CI en la noche con lloviznas matinales. Viento del E-SE 10-15 kmh con locales rachas ligeras por la tarde. Visibilidad 15 km por la mañana, 15-20 km por la tarde. Temp. mín. en Maracay 21 C°, Temp. máx. 31 C°.

23 DE AGOSTO 98%

Pronóstico de la predicción para Maracay el día. El Pronosticador A.W. Gol.

OBSERVACIONES A LAS 0730 HLV. (1200 TMG) Fecha..24 A[illegible]

N°	ESTACION	TEMP. C°	CIELO	ESTADO DEL TIEMPO	VIENTO KMH	PRESION mb red. a NM	LLUVIA mm. 24 hrs.	TM
400	CARACAS (Obs. Cagigal)							
	[illegible]	22.8	Nublado		Calma	1012.7	42.5	1
	[illegible]	27.0	Cubierto		N 3	1010.4	-	2
	MAIQUETIA-LA GUAIRA	27.7	Nublado		N 5	1012.0	-	2
	MATURIN	24.5	Nublado		Calma	1012.5	3.0	2
405	CIUDAD BOLIVAR	29.2	Nublado		NE 5	1010.5	-	2
[illegible]	[illegible]	17.4	Nublado		E 8	836.5*	2.0	1
[illegible]	CORO	27.6	ParclNubl.		E 8	1011.8	-	2
[illegible]	BARQUISIMETO	22.2	Cubierto		ESE 10	943.3*	-	2
[illegible]	SAN FERNANDO DE APURE							
[illegible]	SAN ANTONIO DEL TACHIRA	23.8	Cubierto	Llovizna	Calma	1010.6	1.0	2
[illegible]	STA. ELENA (Gran Sabana)	20.6	Nublado		Calma	917.7*		1
[illegible]	GUIRIA	26.0	Cubierto		Calma	1012.2	7.0	2
413	TUMEREMO	25.4	Nublado		E 3	1013.0	-	2
414	BARCELONA							

OBSERVACIONES A LAS 1830 HLV. (2300 TMG) Fecha...23 DE AGOSTO.....1.9.51

N°	ESTACION	TEMP. C°	CIELO	ESTADO DEL TIEMPO	VIENTO KMH	PRESION mb red a NM	LLUVIA mm. 12 hrs	TM
400	CARACAS (Obs. Cagigal)							
401	MARACAY	24.8	Cubierto	Lluvia a Vista	W 3	1011.0	-	3
402	MARACAIBO	28.6	Cubierto		NE 14	1009.0	0.0	3
[illegible]	MAIQUETIA-LA GUAIRA	28.3	Nublado		E 18	10[illegible]1.0	-	3
404	MATURIN	26.7	Nublado		Calma	1011.7	3.0	3
405	CIUDAD BOLIVAR	31.8	Cubierto		NE 14	1008.7	-	3
406	MERIDA	17.8	Cubierto	Lluvia	Calma	836.2*	2.0	2
407	CORO	30.2	Parc.Nubl.		E 27	1009.6	-	3
408	BARQUISIMETO							
409	SAN FERNANDO DE APURE	25.4	Nublado		S 5	1008.1	-	3
410	SAN ANTONIO DEL TACHIRA	29.0	Nublado		W 3	1007.9	-	3
411	STA. ELENA (Gran Sabana)	23.8	Cubierto		Calma	915.3*	4.0	2
412	GUIRIA	26.6	Cubierto		N 10	1012.3	0.2	3
413	TUMEREMO	25.6	Nublado	Relámpagos	NE 5	1011.1	-	3
414	BARCELONA							

OBSERVACIONES A LAS 1330 HLV. (1800 TMG) Fecha...23.DE.AGOSTO.....1.9.51

N°	ESTACION	TEMP. C°	CIELO	ESTADO DEL TIEMPO	VIENTO KMH	PRESION mb red. a NM	Datos de la radi Maracay ALTURA km.	TEMP. C°
[illegible]	CARACAS (Obs. Cagigal)							
[illegible]	MARACAY	30.2	Nublado		SE 2	1010.7		
[illegible]	MARACAIBO	32.0	Parc. Nubl.		[illegible] 23	1008.9		
[illegible]	MAIQUETIA	31.4	Nublado		E 18	1012.0	13.7	-65.4
[illegible]	MATURIN	30.0	Nublado		Calma	10[illegible]1.3	12	-52.6
[illegible]	CIUDAD BOLIVAR	33.0	Nublado		E 7	1009.5	10	-35.8
[illegible]	MERIDA	23.8	Nublado		NW 14	835.7*	9	-27.1
[illegible]	CORO						8	-19.7
408	BARQUISIMETO	29.6	Nublado		SE 10	942.2*	7	-14.3
409	SAN FERNANDO DE APURE	28.4	Nublado		Calma	1008.3	6	- 7.1
410	SAN ANTONIO DEL TACHIRA	31.2	Nublado	Ráfagas	SE 54	1008.7	5	- 1.2
411	STA. ELENA (Gran Sabana)	27.2	Parc.Nubl.		S 8	915.2*	4	+ 4.8
412	GUIRIA	28.2	Cubcerto		E 8	1012.5	3	+ 9.4
413	TUMEREMO	31.2	Nublado		NE 5	1010.9	2	+14.3
[illegible]	[illegible]							+18.8

OBSERVACIONES AEROLOGICAS (SONDEOS CON GLOBOS PILOTOS) *) PRESION AL DE LA ESTAC
VIENTOS EN ALTURA (ESCALA 360° Y NUDOS)

ESTACION		GRA TMG	300 m/s NM	600 m/s NM	900 m/s NM	1.300 m/s NM	1.500 m/s NM	1.800 m/s NM	2.100 m/s NM	2.400 m/s NM	2.700 m/s N
MARACAY	24-8-51	1100	-	20/02	120/04	80/09	110/04	110/10	120/08	80/08	90/14
MARACAIBO	24-8-51	1100	60/06	90/14	120/05	100/05	120/11	110/13	100/1[illegible]	110/15	90/13
S. FERNANDO	24-8-51	1100									
CIUD. BOLV.	24-8-51	1100	40/0[illegible]	90/05	90/05	80/08	60/06	360/06	10 08	40/06	
S. ELENA	24-8-51	1100	-	-	-	350/02	130/05				

ESTADOS UNIDOS DE VENEZUELA

SERVICIO DE METEOROLOGIA Y COMUNICACIONES DE LAS FUERZAS AEREAS

SECCION DE PREDICCION

237 BOLETIN METEOROLOGICO DEL SABADO 25 DE AGOSTO 51 Las 1300

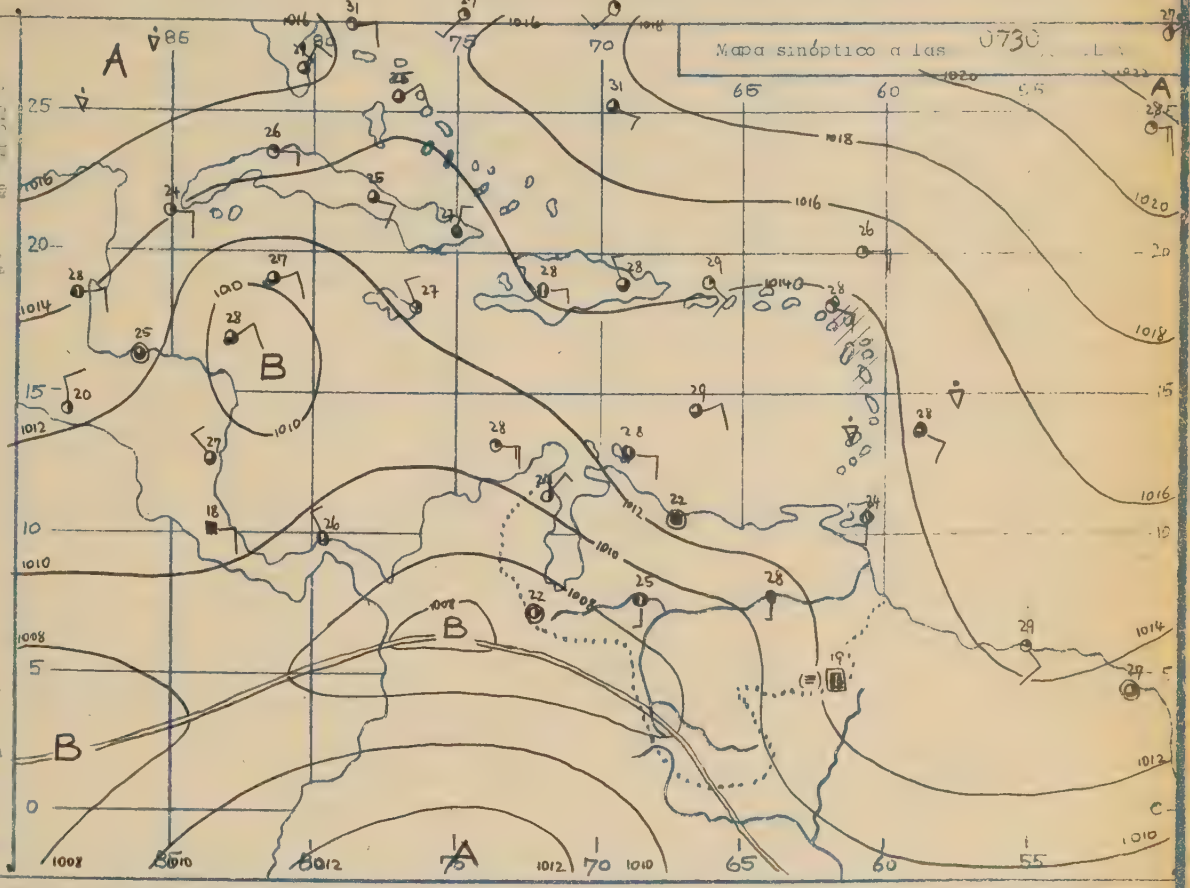

[illegible] la dorsal anticiclónica la cual está formandose sobre las Grandes Antillas por la transportación de masas de aire húmedo hacia el interior del pais. Se espera de que de 2 días [illegible] otra vez buen tiempo en Venezuela. En el área de presión uniforme del Caribe Oriental pueden ocurrir otra vez locales trombas marinas.

TIEMPO PROBABLE PARA EL DOMINGO 26 DE AGOSTO 51 De 0000 a 2400 horas HLV

TERRITORIO DE VENEZUELA

ESTADOS ORIENTALES: Nublado o cubierto todo el día con parciales lloviznas [illegible] y chaparrones locales por la tarde. Viento del E-NE 10-15 kmh en la Costa, [illegible] Visibilidad 15-25 km. Temp. min. en las zonas costaneras 24-26 C°, en la Guayana [illegible] C°, en el Interior 24-26 C°. Temp. máx. 30-32 C°, 27-29 C° y 32-34 C° respectivamente.

ESTADOS CENTRALES: Nublado o cubierto durante todo el día. Aisladas lloviznas parciales [illegible] en las Cordilleras, locales chaparrones al atardecer. Viento del E-SE 10-15 kmh, locales rachas ligeras por la tarde. Visibilidad 20-25 km. Temp. [illegible] en las Cordilleras 20-22 C°, en el Interior 21-23 C°. Temp. máx. 30-32 C°, 29-31 C° y 30- respectivamente.

ESTADOS OCCIDENTALES: Nublado o cubierto en los Llanos, los Andes y el Sur de Zulia con parciales lloviznas matinales y chaparrones locales al atardecer. Parcialmente nublado hasta medio en el Norte, nublado por la tarde y en la noche con chaparrones aislados al anochecer. Viento flojo y variable en el Sur, del E-SE 10-20 kmh en el Norte, en la Costa de Falcón por - del E 40-50 kmh. Visibilidad 20-30 km. Temp. min. en las zonas costaneras 23-25 C°, en - Andes 13-15 C°, en el Interior 20-22 C°. Temp. máx. 32-34 C°, 22-24 C° y 30-32 C° resp.

MAR CARIBE AL NORTE DE VENEZUELA: Nublado durante todo el día. Chaparrones locales por la [illegible] y en la noche. Viento del E 10-15 kmh. Probables locales trombas marinas. Visibilidad 20- [illegible]

[illegible] CIUDADES CAPITALES

[illegible] 7/8 SC base 1600m sNM con 6-8/8 AC y CI en la madrugada con lloviznas parciales. 3-5/8 SC [illegible] CU con 5-7/8 AC y CI por la mañana. 5-7/8 CU y CB base 1500m sNM con 4-6/8 AC y CI por la tarde. Locales chaparrones entre las 1400-1800 HLV. 5-7/8 SC base [illegible] en la noche. Viento del E-SE 10-1[illegible] kmh. Visibilidad 10-1[illegible] km. Locales nieblas bajas al amanecer. Temp. min. en el Centro de Caracas 18 C°, Temp. máx. 25 C°.

[illegible] 6/8 SC base 1600m sNM con 5-7/8 AC y CI en la madrugada con lloviznas aisladas. 3-5/8 [illegible] y CU base 1700m sNM con 2-4/8 AC y CI por la mañana. 4-6/8 CU y [illegible] 3-[illegible] AC y CB por la tarde. Locales chaparrones entre las 1500-18[illegible] HLV. 4-6/8 SC base 170[illegible] sNM con 3-5/8 AC y CI en la noche. Viento flojo y variable por la mañana, [illegible] SE 10-20 km. por la tarde. Visibilidad [illegible] 25 km. Temp. min. en Maracay 21 C°, Temp. máx. 31 C°.

[illegible] ficación de la Predicción para Maracay el día 24 DE AGOSTO 90% El Pronosticador A.W. Gol

OBSERVACIONES A LAS 0730 HLV. (1230 TMG) Fecha 24 DE AGOSTO 1.9.51

	ESTACION	TEMP. C°	CIELO	ESTADO DEL TIEMPO	VIENTO KMH	PRESION mb red. a NM	LLUVIA mm 24 hrs	TEM
400	CARACAS (Obs Cagigal)							
401	MARACAY	21.8	Cubierto		Calma	1012.3	2.0	1
402	MARACAIBO	27.2	Parc.Nubl.	Bruma	NE 3	1010.5	0.0	2
403	[illegible]	28.0	Nublado		E 3	1012.0	0.0	2
404	[illegible]	24.0	Nublado		Calma	1013.3	-	2
405	CIUDAD BOLIVAR	27.5	Cubierto		S 7	[illegible]	1.0	2
406	MERIDA	18.7	Casi desp.		E 3	836.8*	0.3	1
407	[illegible]	28.2	Parc.Nubl.		ESE 10	1012.0	-	2
408	BARQUISIMETO	27.6	Cubierto	Llovizna pasada	ENE	943.7*	9.0	2
409	SAN FERNANDO DE APURE	25.0	Nublado		S 3	1009.6	60.0	2
410	SAN ANTONIO DEL TACHIRA	22.1	Parc.Nubl.		Calma	1006.5	-	2
411	[illegible]	19.2	Cubierto	Niebl en bancos	Calma	[illegible]	-	1
412	[illegible]	25.4	Cubierto		NE 2	1013.6	-	2
413	TUMEREMO							
414	BARCELONA							

OBSERVACIONES A LAS 1830 HLV. (2300 TMG) Fecha... 24 DE AGOSTO.....1.9.51

	ESTACION	TEMP. C°	CIELO	ESTADO DEL TIEMPO	VIENTO KMH	PRESION mb red. a NM	LLUVIA mm 12 hrs	TEM
400	CARACAS (Obs Cagigal)							
401	[illegible]	22.8	Cubierto	Precip. a Vista	N 3	1011.4	2.0	3
402	MARACAIBO	29.5	Cubierto	Llovizna pasada	N 8	1008.1	0.0	3
403	[illegible]	28.0	Cubierto		E 12	1012.0	0.0	3
404	[illegible]	26.6	Nublado		Calma	1009.8	-	3
405	CIUDAD BOLIVAR	30.6	Parc.Nubl.		W 7	1007.7	-	3
406	MERIDA	19.4	Casi desp.		Calma	835.3*	-	2
407	[illegible]	29.2	Parc.Nubl.		Calma	1009.8	-	2
408	BARQUISIMETO							
409	SAN FERNANDO DE APURE	24.4	Cubierto		Calma	1007.3	[illegible]	2
410	SAN ANTONIO DEL TACHIRA	29.6	Nublado		Calma	1006.9	-	3
411	[illegible]	21.9	Nublado		Calma	915.8*	-	2
412	[illegible]							
413	TUMEREMO	26.2	Cubierto	Relámpagos	W 7	1010.2	-	3
414	BARCELONA							

OBSERVACIONES A LAS 1330 HLV. (1800 TMG) Fecha..24 DE AGOSTO 1.9..51

	ESTACION	TEMP. C°	CIELO	ESTADO DEL TIEMPO	VIENTO KMH	PRESION mb red a NM	Datos de la radio 0900 Maracay ALTURA km	TEMP. C°
400	CARACAS (Obs.Cagigal)							
401	MARACAY	29.8	Nublado		W 2	1010.0		
402	MARACAIBO	32.6	Nublado		E 3	1008.6		
403	MARQUIZIMETO	29.0	Nublado	Llovizna	E 14	1012.0		
404	[illegible]	28.6	Cubierto		Calma	1010.3		NIL
405	CIUDAD BOLIVAR	31.4	Nublado		W 12	[illegible]		
406	MERIDA	23.7	Nublado		SSE 23	835.1*		
407	[illegible]	32.3	Nublado		NE 54	1009.4		
408	BARQUISIMETO	29.0	Nublado		E 1[illegible]	[illegible]		
409	SAN FERNANDO DE APURE	23.4	Cubierto	Lluvia fuerte	Calma	[illegible]		
410	SAN ANTONIO DEL TACHIRA	32.6	Nublado		SE 23	1007.4		
411	[illegible]	25.4	Nublado		SW 10	[illegible]		
412	[illegible]	27.4	Cubierto		Calma	1010.7		
413	TUMEREMO	32.2	Nublado	Precip.a Vista	Calma	1009.1		
414	BARCELONA							

OBSERVACIONES AEROLOGICAS (SONDEOS CON GLOBOS PILOTOS) *) PRESION AL DE LA ESTAC
VIENTOS EN ALTURA (ESCALA 360° y NUDOS)

ESTACION	HORA TMG	300 m s NM	600 m s NM	900 m s NM	1 200 m s NM	1 500 m s NM	1 800 m s NM	2 100 m s NM	2 400 m s NM	2 700 m s NM	3 m
MARACAY 25-8-51	1100	-	300/02	300/07	270/04	120/05	130/05	90/06	110/13	110/1	1
[illegible] -8-51	1100	60/09	90/13	110/05	100/02	90/06	80/10	100/13	100/12	90/15	11
S.FERNANDO 25-8-51	1100	NIL									
CIUD.BOLIV.25-8-51	1100	NIL									
STA.ELENA 25-8-51	1100	-	-	-	70/02	110/0[illegible]	110/1[illegible]	110/13	120/1[illegible]		

ESTADOS UNIDOS DE VENEZUELA

SERVICIO DE METEOROLOGIA Y COMUNICACIONES DE LAS FUERZAS AEREAS

SECCION DE PREDICCION

N° 238 BOLETIN METEOROLOGICO DEL DOMINGO 26 DE AGOSTO 1951 Las 1300

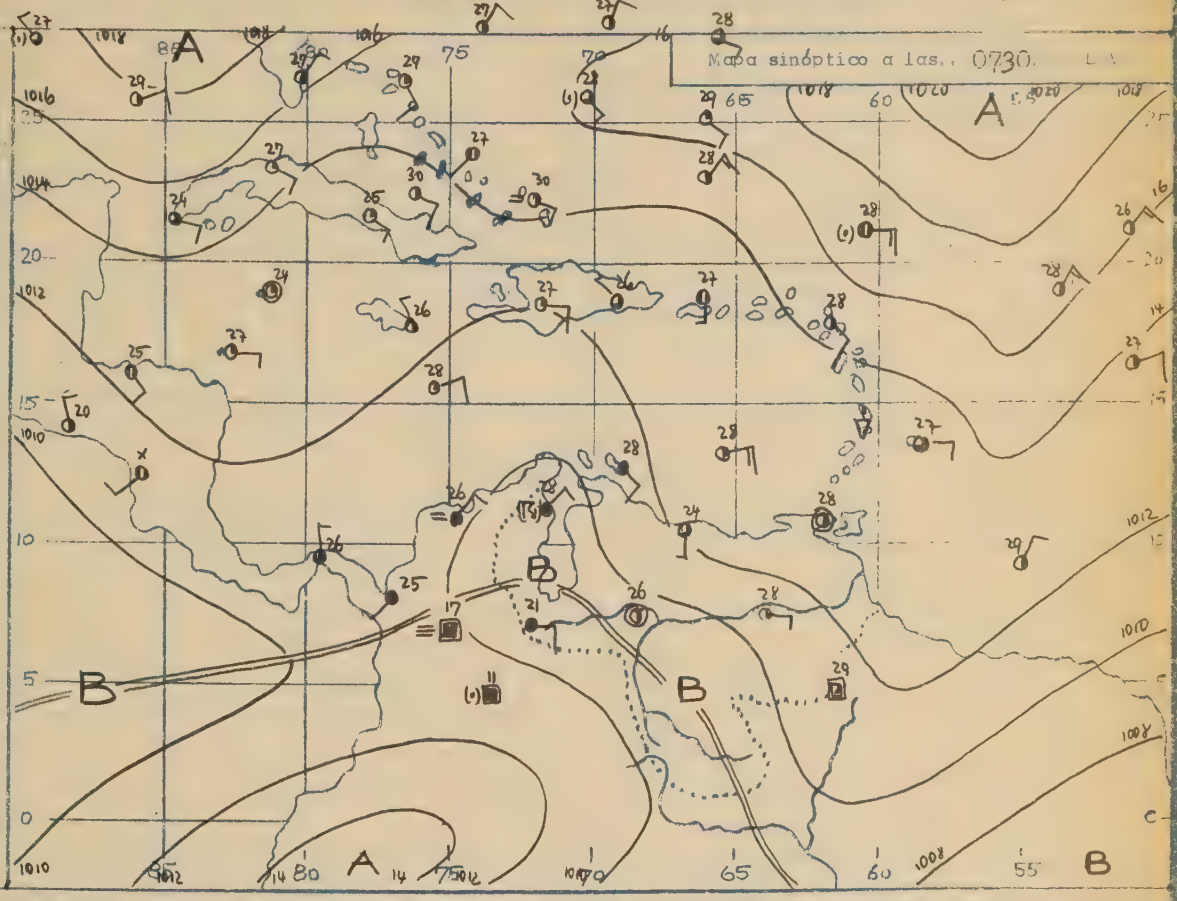

...AC... Está progresando la formación de la dorsal anticiclónica sobre las Guayanas y los Estados Orientales del país, lo que significa buen tiempo en el Oriente y en el Centro. La depresión en los Estados Occidentales junto con la convergencia intertropical está causando abundante nubosidad con precipitaciones en estas zonas.

TIEMPO PROBABLE PARA EL LUNES 27 DE AGOSTO 1951. De 0000 a 2400 horas T.M.V.

TERRITORIO DE VENEZUELA

ESTADOS ORIENTALES: Al Norte del Orinoco parcialmente nublado hasta mediodía, nublado por la tarde con chaparrones aislados al anochecer, parcialmente nublado en la noche. Al Sur del Orinoco nublado en la madrugada, cubierto durante el día y en la noche con locales chaparrones tormentosos al atardecer y en la noche. Viento del NE-E 5-10 kmh por la mañana, del E-SE 10-15 kmh por la tarde con locales rachas ligeras en la Cuenca del Orinoco. Visibilidad 30 km. Temp. mín. en las Zonas Costaneras 24-26 C°, en la Guayana 15-17 C°, en el Interior 25-27 C°. Máx. 30-32 C°, 32-30 C° y 32-34 C° respectivamente.

ESTADOS CENTRALES: Parcialmente nublado hasta mediodía, nublandose por la tarde, nublado en las horas de anochecer con locales tormentas, especialmente en las Cordilleras, parcialmente nublado en la noche. Viento del E-SE 10-15 kmh por la mañana, del S-SW 15-20 kmh por la tarde con locales rachas ligeras. Visibilidad 30 km. Temp. mín. en la Costa 25-27 C°, en las Cordilleras 20-22 C°, en el Interior 21-23 C°. Máx. 30-32 C°, 31-33 C° y 32-34 C° respectivamente.

ESTADOS OCCIDENTALES: Nublado o cubierto durante todo el día, locales lloviznas matinales y en el [illegible] en Zulia, aisladas tormentas en los alrededores del Lago de Maracaibo, chaparrones tormentosos por la tarde y en la noche. Viento del E-SE 10-15 kmh, locales rachas ligeras por la tarde en los desfiladeros de los Andes, en la Costa de Falcón del E 40-50 kmh. Visibilidad 3 km en el Norte, 15-25 km en el Sur. Temp. mín. en las Zonas Costaneras 23-25 C°, en los Andes 12-14 C°, en el Interior 20-22 C°. Máx. 34-36 C°, 23-25 C° y 30-32 C° respectivamente.

CAMPO AL NORTE DE VENEZUELA: Nublado en la madrugada, parcialmente nublado por la mañana, nublado por la tarde y en la noche. Aislados chaparrones matinales y nocturnos. Viento del NE 25-30 kmh en el Oriente, del ESE 15-25 kmh en el Centro y Occidente. Visibilidad 30 km.

ALTURAS DE CARACAS.

[illegible] SC base 1800 msNM con restos de AC y CI en la madrugada. 2-3/8 SC y CU base 1700 msNM con aisladas capas de CI por la mañana. 3-5/8 CU y CB base 1800 msNM con 2-4/8 AC y CI por la tarde y en la noche. Aislados chaparrones tormentosos entre las 1900-2200 horas. Viento del E-SE 15-25 kmh. Visibilidad 20 km. Temp. mín. en el Centro de Caracas 17 C°, Máx. 27 C°.

[illegible] 4/8 SC base 1700 msNM con 1-3/8 AC y CI en la madrugada. Casi despejado al amanecer. 1-3/8 CU base 1800 msNM con aisladas capas de CI por la mañana. 2-4/8 CU base 1800 msNM con 3-4/8 AC y CI por la tarde. 4-6/8 CU y CB base 1700 msNM con 4-6/8 AC y CI al anochecer y en la noche con locales tormentas entre las 1800-2100 horas. Viento del E-SE 5-10 kmh por la mañana, del S-SW 10-15 kmh por la tarde con locales rachas ligeras al anochecer del NE. Visibilidad [illegible] km. Temp. mín. en Maracay 20 C°, Máx. 32 C°.

Verificación de la Predicción para Maracay el día 25 DE AGOSTO 81% El Pronosticador A. W. Gil

OBSERVACIONES A LAS 0730 HLV. [illegible] TMG Fecha: [illegible] 1951

Nº	ESTACION	TEMP. C°	CIELO	ESTADO DEL TIEMPO	VIENTO KMH	PRESION mb red. a NM	LLUVIA mm 24 hrs	TEM
[illegible]	[illegible]	19,7	Nublado		E 10	1012,4*		[illegible]
[illegible]	MARACAY	24,2	Nublado		S 3	1011,9	[illegible]	2
[illegible]	[illegible]	2[illegible],6	Cubierto	Tormenta a vista	NE 3	1[illegible]9,7	-	2
[illegible]	[illegible]	2[illegible],4	Nublado		Calma	1013,0	-	2
[illegible]	MATURIN	27,2	Nublado		Calma	1012,7	-	2
[illegible]	CIUDAD BOLIVAR	2[illegible],0	Parc.nubl.		E 5	1011,3	1,0	2
[illegible]	MERIDA	15,2	Nublado		Calma	836,2*	1,0	1
[illegible]	CORO	25,5	Nublado		Calma	1010,9	-	2
[illegible]	BARQUISIMETO							
[illegible]	SAN FERNANDO DE APURE	26,0	Nublado		Calma	1009,7	-	2
[illegible]	SAN ANTONIO DEL TACHIRA	21,4	Cubierto		E 10	1013,4	1,0	2
[illegible]	STA ELENA Gran Sabana	20,7	Parc.nubl.		Calma	917,[illegible]*	3,0	1
[illegible]	GUIRIA	2[illegible],5	Parc.nubl.		Calma	1013,5	-	2
[illegible]	TUMEREMO	24,6	Cubierto		E 2	1013,5	-	2
[illegible]	BARCELONA							

OBSERVACIONES A LAS 1830 HLV. [illegible] TMG Fecha: 25 de AGOSTO [illegible] 1951

Nº	ESTACION	TEMP. C°	CIELO	ESTADO DEL TIEMPO	VIENTO KMH	PRESION mb red. a NM	LLUVIA mm 12 hrs	TEM
[illegible]	[illegible]							
[illegible]	MARACAY	26,0	Cubierto		NE 3	1009,[illegible]	0,2	3
[illegible]	[illegible]	29,8	Cubierto	Precip.a vista	N [illegible]	1007,8	-	3
[illegible]	[illegible]	29,3	Cubierto		E [illegible]	1012,[illegible]	-	3
[illegible]	[illegible]	22,7	Nublado		E 3	1010,9	-	3
[illegible]	CIUDAD BOLIVAR	29,0	Cubierto		E 3	1006,3	1,0	3
[illegible]	[illegible]	19,0	Cubierto	Lluvia	Calma	835,5*	3,[illegible]	2
[illegible]	[illegible]	23,2	Nublado		ESE 5	1009,7	-	3
[illegible]	BARQUISIMETO							
[illegible]	SAN FERNANDO DE APURE	28,0	Parc.nubl.		W 2	1006,4	-	3
[illegible]	SAN ANTONIO DEL TACHIRA	29,8	Nublado		SE 32	1007,2	-	3
[illegible]	STA ELENA Gran Sabana	21,2	Nublado		Calma	916,1*	3,0	2
[illegible]	GUIRIA	2[illegible],0	Parc.nubl.		E 8	1011,7	-	3
[illegible]	TUMEREMO	26,2	Cubierto	Relámpagos	NE 2	1010,2	-	3
[illegible]	BARCELONA							

OBSERVACIONES A LAS 1330 HLV. [illegible] TMG Fecha 25 DE AGOSTO [illegible] 1951

Nº	ESTACION	TEMP. C°	CIELO	ESTADO DEL TIEMPO	VIENTO KMH	PRESION mb red. a NM	Datos de la radio Maracay ALTURA m	TEMP. C°
[illegible]	[illegible]	23,8	Nublado		SE 2	807,[illegible]		
[illegible]	MARACAY	29,8	Nublado		SW 5	1011,5		
[illegible]	MARACAIBO	33,0	Nublado		NE 3	1008,[illegible]	13,1	-[illegible],0
[illegible]	[illegible]	29,5	Nublado		N 2	1011,0	12	-[illegible],7
[illegible]	MATURIN	30,0	Nublado		Calma	1011,5	11	-[illegible],6
[illegible]	[illegible]	31,0	Nublado		N 3	1009,9	10	-33,9
[illegible]	MERIDA	23,2	Nublado		SW 14	835,1*	9	-2[illegible],2
[illegible]	CORO	31,3	Nublado		ENE 43	1009,6	8	-19,4
408	BARQUISIMETO	29,2	Nublado		E 10	941,0*	7	-12,4
409	SAN FERNANDO DE APURE	30,4	Parc.nubl.		W 5	1007,7	6	- 8,1
[illegible]	SAN ANTONIO DEL TACHIRA						5	- 1,1
[illegible]	STA ELENA Gran Sabana	22,8	Nublado	Lluvia pasada	Calma	916,6*	4	+ 4,9
[illegible]	GUIRIA						3	+ 0,9
[illegible]	TUMEREMO	21,6	Cubierto		SE 14	1011,1	2	-15,2
[illegible]	BARCELONA						1	-2[illegible],0

OBSERVACIONES AEROLOGICAS (SONDEOS CON GLOBOS PILOTOS [illegible] *) PRESION AL DE LA ESTAC
VIENTOS EN ALTURA (ESCALA 360° y NUDOS)

[illegible]	[illegible]	300 m s NM	500 m s NM	700 m s NM	1 000 m s NM	1 500 m s NM	1 900 m s NM	2 100 m s NM	2 400 m s NM	2 700 m s NM	[illegible]
[illegible] 26-8-51	1100	-	90/05	110/12	130/13	140/15	140/14	130/25			
[illegible]	1100	nil									
[illegible].Fernando	11[illegible]	nil									
Ciud.Bol.	1100	110/04	110/09	110/02	110/13	110/12	110/13	100/12	100/18	100/15	10[illegible]
Pto.Ela[illegible]	1110	-	-	-	30/03	80/09					

ESTADOS UNIDOS DE VENEZUELA

SERVICIO DE METEOROLOGIA Y COMUNICACIONES DE LAS FUERZAS AEREAS

SECCION DE PREDICCION

N° 239 BOLETIN METEOROLOGICO DEL LUNES 27 DE AGOSTO 1.955 a las 1300 H.L.V.

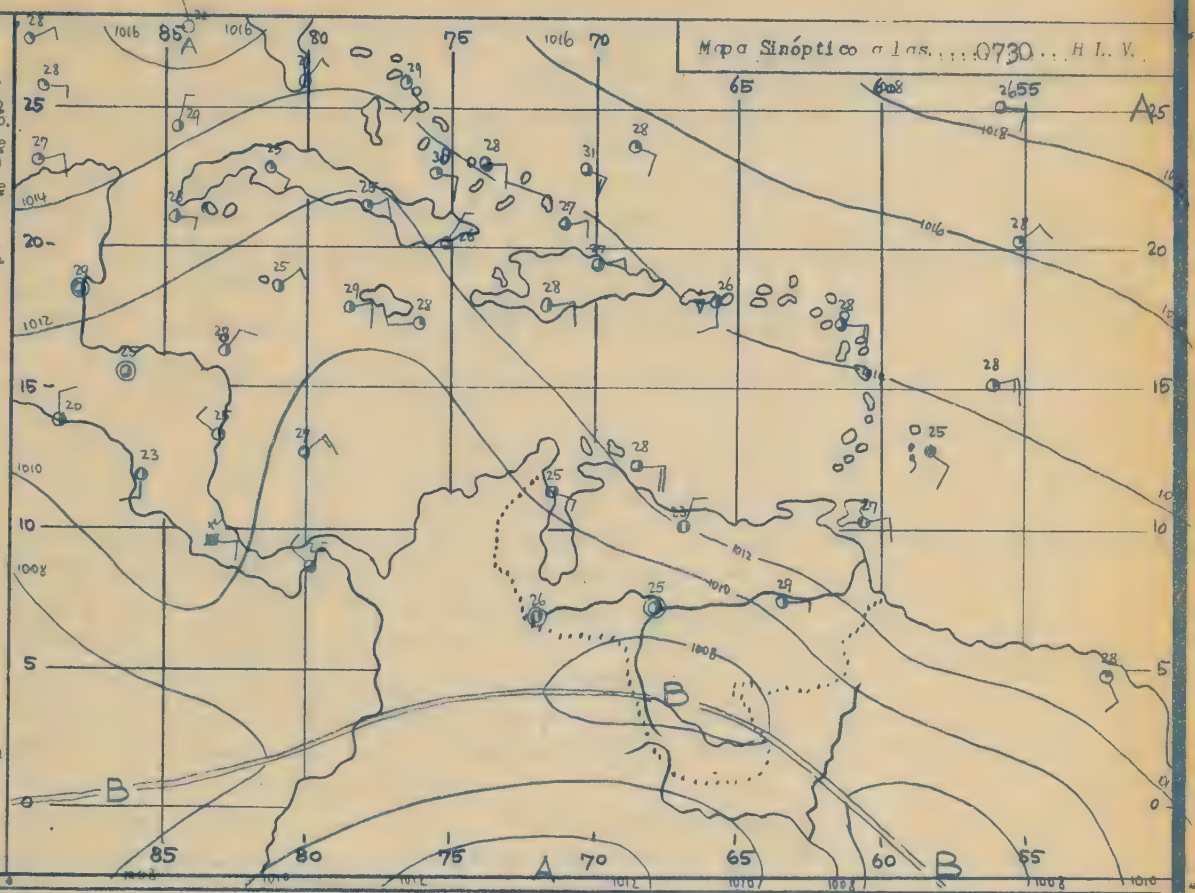

INDICACIONES

DEL AIRE: las líneas representan isobaras de 2 en 2 mb.

Areas de alta presión. (Anticiclón)

Areas de baja presión. (Ciclón)

TACION:

Areas con precipitación.

Chaparrones.

Lloviznas

Tormentas

Nieblas

Trombas

Frente cálido

Frente frío

Onda del Este

Convergencia intertropical

Onda en formación

Linea de convergencia en altura.

Linea de precipitaciones.

ACION GENERAL: Sigue la situación "SE" sobre gran parte de Venezuela.

PO PROBABLE PARA EL MARTES 28 DE AGOSTO 1951 De 0000 a 2400 horas H.L.V.

ITORIO DE VENEZUELA:

ADOS ORIENTALES: Parcialmente nublado hasta mediodía, nublado por la tarde y al anochecer con aislados chaparrones tormentosos, parcialmente nublado en la noche. Viento del E 10-15 km. Costa, flojo y variable en el Interior, locales rachas ligeras por la tarde en la Costa y el Orinoco. Visibilidad 30 km. Temp. mín. en las zonas costaneras 23-25 C°, en la Guayana 15-17 C°, en el Interior 24-26 C°. Temp. máx. 30-32 C°, 28-30 C° y 33-35 C° resp.

ADOS CENTRALES: Nubosidad parcial hasta mediodía, nublándose por la tarde, nublado en horas de anochecer con tormentas aisladas, parcialmente nublado en la noche. Viento del SE 15-25 kmh, locales rachas ligeras al anochecer. Visibilidad 25-30 km. Temp. mín. en la Costa 23-25 C°, en las Cordilleras 19-21 C°, en el Interior 20-22 C°. Temp. máx. 30-32 C°, 31-33 C° y 34-36 C° respectivamente.

ADOS OCCIDENTALES: Parcialmente nublado en la madrugada y por la mañana, nublado por la tarde y en la noche con locales tormentas nocturnas. Nublado durante todo el día en Táchira y Trujillo, alrededores del Lago de Maracaibo con aisladas lloviznas matinales y locales tormentas noche. Viento del E-SE 5-10 kmh, en la Costa de Falcón por la tarde 30-40 kmh, locales rachas fuertes en los desfiladeros de los Andes. Visibilidad 20-30 km. Temp. mín. en las zonas costaneras 24-26 C°, en los Andes 13-15 C°, en el Interior 20-22 C°. Temp. máx. 33-35 C°, 23-25 C° y 32-34 C° respectivamente.

CARIBE AL NORTE DE VENEZUELA: Nublado todo el día. Aislados chaparrones matinales y noche especialmente en la parte Oriental. Viento del E 20-30 kmh con locales rachas moderadas por la tarde. Visibilidad 20-30 km.

S DE CARACAS:

4/8 SC base 1800m sNM con aisladas capas de AC y CI en la madrugada. Casi despejado al amanecer. 1-3/8 CU base 1900m sNM por la mañana. 3-5/8 CU por la tarde. 4-6/8 CU y CB base 1800m sNM con 3-5/8 AC y CI en las primeras horas de la noche. Probable tormenta aislada entre las 1900-2100 HLV. 2-4/8 SC base 1900m sNM en la noche. Viento del SE 15-25 kmh. Visibilidad 20 km. Temp. mín. en el Centro de Caracas 17 C°, Temp. máx. 28 C°.

S DE ARAGUA:

Casi despejado en la madrugada y al amanecer. 2-3/8 CU base 1900m sNM con 1-3/8 CI por la mañana. 2-4/8 CU base 1900m sNM con 3-5/8 AC y CI por la tarde. 4-6/8 CU y CB base 1800m sNM con 5-7/8 AC y CI en las horas de anochecer con aislado chaparrón tormentoso entre las 1900-2000 HLV. 3-5/8 SC base 1900m sNM en la noche. Viento del SE 5-10 kmh por la mañana, SW-W 10-20 kmh por la tarde, locales rachas ligeras al anochecer. Visibilidad 25 km. Temp. mín. en Maracay 19 C°, Temp. máx. 32 C°.

Verificación de la Predicción para Maracay el día 26 DE AGOSTO 1951 El Pronosticador A.W. Gil

OBSERVACIONES A LAS 0730 HLV. (1200 TMG) Fecha 7 DE AGOSTO 51

ESTACION	TEMP. C°	CIELO	ESTADO DEL TIEMPO	VIENTO	PRESION red. a N.M.	LLUVIA mm.	TE
[illegible] (Cas. Orgiçal)	20.6	Casi desp.		SE 7	899.1	0.1	1
[illegible]	23.0	Nublado		E 2	1012.3	2.8	1
[illegible]	25.7	Nublado	Llovizna	ESE [illegible]	1010.7	7.0	2
[illegible]	27.5	Nublado		W 3	1013.0	1.0	2
[illegible]	25.4	Casi desp.		Calma	1012.2	6.0	2
[illegible]	29.8	Nublado		E 7	1011.1	-	2
[illegible]	17.8	Parc.Nubl.		ESE 3	838.6	5.0	1
[illegible]	27.8	Parc.Nubl.		Calma	1011.3	-	2
[illegible]	22.0	Nublado		E 5	943.8	2.0	1
[illegible]	25.6	Nublado		Calma	1009.3	42.0	1
[illegible]	26.2	Nublado		Calma	1010.9	-	2
[illegible] (Gran Sabana)							
[illegible]	28.6	Nublado		Calma	1013.1	-	2
[illegible]	24.0	Nublado		Calma	1013.7	0.3	2

OBSERVACIONES A LAS 1830 HLV. (2300 TMG) Fecha 26 DE AGOSTO 51

ESTACION	TEMP. C°	CIELO	ESTADO DEL TIEMPO	VIENTO	PRESION red. a N.M.	LLUVIA mm.	
[illegible] (Cas. Orgiçal)							
[illegible]	23.6	Cubierto		NW 3	1011.0	2.8	
[illegible]	30.0	Cubierto		SSW 3	1007.6	-	
[illegible]	29.0	Cubierto		N 7	1011.0	1.0	
[illegible]	26.2	Nublado	Tormenta	Calma	1010.9	0.3	
[illegible]	32.0	Cubierto		N 7	1007.4	-	
[illegible]	20.1	Cubierto	Lluvia a Vista	WSW 13	835.1	-	
[illegible]	31.4	Nublado		Calma	1008.6	-	
[illegible]							
[illegible]	24.6	Cubierto		Calma	1006.4	42.0	
[illegible]	28.4	Nublado		Calma	1007.4	-	
STA. ELENA (Gran Sabana)	22.2	Parc.Nubl.	Llovizna pasada	Calma	914.9	2.0	
[illegible]	27.0	Parc.Nubl.		Calma	1011.5	-	
[illegible]	24.2	Cubierto	Llovizna	E 2	1011.2	0.2	

OBSERVACIONES A LAS 1330 HLV. (1800 TMG) Fecha 26 DE AGOSTO 51

ESTACION	TEMP. C°	CIELO	ESTADO DEL TIEMPO	VIENTO	PRESION red. a N.M.	Datos de la radiosonda Maracay 0900	
[illegible] (Cas. Orgiçal)	24.6	Nublado		SE 3	898.5		TEMP. C°
[illegible]	28.4	Nublado		E 7	1011.1		
[illegible]	31.0	Nublado		SSE 13	1008.5		
[illegible]	30.9	Nublado	Lluvia a Vista	W 3	1012.0		
[illegible]	27.4	Nublado		Calma	1011.4		NIL
[illegible]	32.0	Casi desp.		Calma	1008.9		
[illegible]							
[illegible]	34.6	Parc.Nubl.		N 9	1008.8		
[illegible]	30.4	Nublado		S 7	941.7		
[illegible]							
[illegible]	32.6	Nublado	Ráfagas	SE 55	1007.0		
[illegible] (Gran Sabana)	27.0	Parc.Nubl.		SE 5	915.0		
[illegible]	30.0	Nublado		E 9	1012.2		
[illegible]	31.8	Nublado		NE 5	1010.6		

OBSERVACIONES AEROLOGICAS (SONDEOS CON GLOBOS PILOTOS) *) PRESION EN DE LA ESTACION

VIENTOS EN ALTURA (ESCALA 360° Y NUDOS)

ESTACION			300 m/s N.M.	600 m/s N.M.	900 m/s N.M.	1200 m/s N.M.	1500 m/s N.M.	1800 m/s N.M.	2100 m/s N.M.	2400 m/s N.M.	2700 m/s N.M.
MARACAY	27-8-51	11:00	-	20/02	270/03	170/05	110/05	120/07	140/05	120/04	90/09
MARACAIBO	27-8-51	NIL									
CIUD.BOLV.	27-8-51	11:00	90/05	120/11	130/13	120/12	120/10				
S.FERNANDO	27-8-51	NIL									
STA.ELENA	27-8-51	NIL									

ESTADOS UNIDOS DE VENEZUELA

SERVICIO DE METEOROLOGIA Y COMUNICACIONES DE LAS FUERZAS AEREAS

SECCION DE PREDICCION

2 240 BOLETIN METEOROLOGICO DEL MARTES 28 DE AGOSTO 1951 A las 13

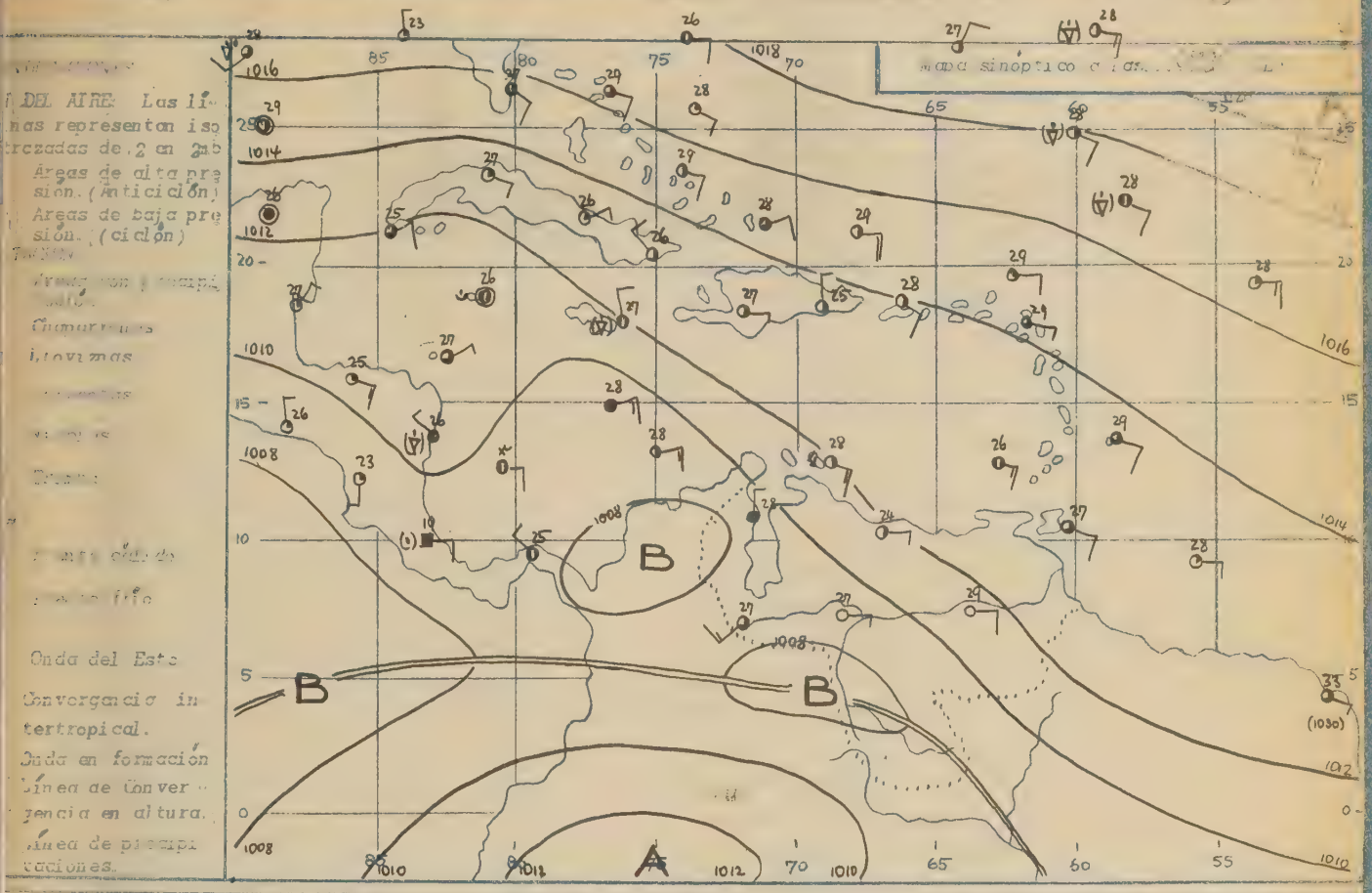

ACION GENERAL: Ningún cambio de la situación general.

PO PROBABLE PARA EL MIERCOLES 29 DE AGOSTO 51 1951. De 0000 a 2400 horas H.L.V.

ITORIO DE VENEZUELA:

TADOS ORIENTALES: Parcialmente nublado hasta mediodía, nublado por la tarde, parcialmente-do en la noche. Aislados chaparrones tormentosos al anochecer en la Guayana, y la Cadena ur. Viento del E-SE 10-20 kmh, locales rachas ligeras por la tarde en la Cuenca del Orinoco. ilidad 30 km. Temp. mín. en las zonas costaneras 24-26 C°, en la Guayana 15-17 C°, en el - ior 25-27 C°. Temp. máx. 30-32 C°, 28-30 C° y 33-35 C° respectivamente.

TADOS CENTRALES: Parcialmente nublado en la madrugada y durante el día. Nublado en las ho-e anochecer, parcialmente nublado en la noche. Aisladas tormentas entre las 1700-2000 HLV. o del E-SE 10-15 kmh, locales rachas ligeras por la tarde. Visibilidad 30 km. Temp. mín. - Costa 24-26 C°, en las Cordilleras 19-21 C°, en el Interior 21-23 C°. Temp. máx. 30-32 C°, C° y 32-34 C° respectivamente.

TADOS OCCIDENTALES: Parcialmente nublado hasta mediodía, nublado por la tarde, parcialmente-do en la noche. Nublado durante todo el día en el Sur de los Andes y en Zulia con locales - ntas nocturnas. Viento flojo y variable en el Sur, locales rachas ligeras por la tarde en - esfiladeros de los Andes, en la Costa de Falcón por la tarde 35-45 km del E. Visibilidad 20 , en la Costa más de 30 km. Temp. mín. en las zonas costaneras 23-25 C°, en los Andes 13-1 n el Interior 20-22 C°. Temp. máx. 34-36 C°, 24-26 C° y 31-33 C° respectivamente.

R CARIBE AL NORTE DE VENEZUELA: Nublado en la madrugada, parcialmente nublado durante el nublado en la noche. Locales chaparrones matinales y nocturnos. Viento del E-ESE 20-30 Locales rachas ligeras por la tarde. Visibilidad 30 km.

S DE CARACAS

sladas capas de CI en la madrugada y al amanecer. 1-3/8 CU base 1900m sNM por la 8 CU base 2000m sNM por la tarde. 3-5/8 CB base 1800m sNM con 4-6/8 AC y CI entr 0 HLV. con tormenta aislada. Aclarando en la noche. Viento del SE 15-20 kmh. Vi . Temp. mín. en el Centro de Caracas 17 C°, Temp. máx. 29 C°.

ES DE ARAGUA:

despejado en la madrugada, 1-2/8 CU base 2000m sNM por la mañana. 2-4 on 2-4/8 AC y CI por la tarde. 4-6/8 CU y CB base 1700m sNM entre la ado chaparrón tormentoso. 2-4/8 SC base 2000m sNM en la noche. Vient a mañana del SW 10-20 kmh por la tarde con locales rachas ligeras. ín. en Maracay 19 C°, Temp. máx. 32 C°.

cación de la Predicción para Maracay el día 27 DE AGOSTO 93% Pro

OBSERVACIONES A LAS 0700 HLV. (1200 TMG) Fecha 28 DE AGOSTO

	ESTACION	TEMP. C°	CIELO	ESTADO DEL TIEMPO	VIENTO KMH	PRESION mb. red. a	LLUVIA mm. 24 hrs.
	(Cagigal)						
		24.0	Parc.Nubl.		E 3	1011.7	5.0
		27.6	Cubierto		N 3	1008.8	-
	LA GUAIRA	26.8	Parc.Nubl.		E 9	1012.0	13.0
		26.3	Nublado		Calma	1012.7	-
		28.5	Despejado		E 14	1011.0	-
		17.4	Parc.Nubl.		Calma	835.4	2.0
		27.6	Casi desp.		E 14	1009.4	-
408	ARQUISIMETO	21.6	Cubierto	Neblina	ESE 7	942.8	-
409	SAN FERNANDO DE APURE	27.4	Despejado		E 2	1008.3	-
410	SAN ANTONIO DEL TACHIRA	27.2	Nublado		WSW 30	1008.5	-
	STA. ELENA (Gran Sabana)						
		2[illegible].8	Nublado		E 14	1013.1	-
	ROMEREMO	25.2	Casi desp.		SE 11	1013.5	-
	BARCELONA						

OBSERVACIONES A LAS 1000 HLV. (2000 TMG) Fecha 27 DE AGOSTO 51

	ESTACION	TEMP. C°	CIELO	ESTADO DEL TIEMPO	VIENTO KMH	PRESION mb. red. a	LLUVIA mm. 24 hrs
0	CARACAS (Obs Cagigal)						
1	MARACAY	24.6	Cubierto		Calma	1009.6	5.0
2	MARACAIBO	29.6	Nublado		Calma	1006.6	-
3	MAIQUETIA-LA GUAIRA	27.4	Cubierto		E 5	1011.0	13.0
4	MATURIN	26.2	Nublado		NE 5	1010.5	-
5	CIUDAD BOLIVAR	32.2	Parc.Nubl.		E 3	1007.1	-
6	MERIDA	20.0	Cubinoerto		WSW 3	834.2	-
7	CORO	29.8	Nublado		E 27	1007.5	-
	ARQUISIMETO						
	SAN FERNANDO DE APURE	29.4	Parc.Nubl.		Calma	1005.1	-
	SAN ANTONIO DEL TACHIRA	29.1	Parc.Nubl.		Calma	1005.9	-
11	STA. ELENA (Gran Sabana)	22.7	Nublado		Calma	914.2	-
		27.0	Nublado		Calma	1011.4	-
		27.4	Casi desp.	Relámpagos	E 2	1010.2	-

OBSERVACIONES A LAS 1300 HLV. (1800 TMG) Fecha 27 DE AGOSTO 51

	ESTACION	TEMP. C°	CIELO	ESTADO DEL TIEMPO	VIENTO KMH	PRESION mb. red a	0900	
	(Obs Cagigal)							
1		30.9	Parc.Nubl.		SW 7	1010.1		
	MARACAIBO	31.6	Parc.Nubl.		Calma	1007.7	12.7	+57.0
3	MAIQUETIA-LA GUAIRA	29.0	Nublado	Lluvia	NNE 9	1011.1	12	+51.9
		31.0	Nublado		Calma	1011.0	11	+44.5
	CIUDAD BOLIVAR	33.1	Parc.Nubl.		NE 7	1009.3	10	+36.9
	MERIDA	25.2	Parc.Nubl.		WSW 32	835.7	9	+28.5
	CORO	32.2	Nublado		NE 43	1009.2	8	+21.7
	ARQUISIMETO	30.4	Parc.Nubl.		SE 11	941.2	7	+14.8
	SAN FERNANDO DE APURE	32.0	Parc.Nubl.		E 2	1006.1	6	- 7.7
	SAN ANTONIO DEL TACHIRA	34.4	Nublado		SE 45	1006.2	5	- 1.3
	STA. ELENA (Gran Sabana)						4	+ 4.2
		31.0	Nublado		E 9	1012.2	3	+10.5
		32.0	Parc.Nubl.		ESE7	1011.1	2	+15.2
							1	+20.4

OBSERVACIONES AEROLOGICAS (SONDEOS CON GLOBOS PILOTOS) *)

VIENTOS EN ALTURA (ESCALA 360° Y NUDOS)

	300 m/s.nm	600 m/s.nm	900 m/s.nm	1200 m/s.nm	1500 m/s.nm	m/s.nm	m/s.nm	m/s	m/s	m/s
	-	02/02	100/11	110/06	110/10	110/12	120/25	130/12	120/13	
	90/13	130/18	100/18	110/18	120/18	130/16	120/18	120/18	110/15	12

ESTADOS UNIDOS DE VENEZUELA

SERVICIO DE METEOROLOGIA Y COMUNICACIONES DE LAS FUERZAS AEREAS

SECCION DE PREDICCION

2 241 BOLETIN METEOROLOGICO DEL MIERCOLES 29 AGOSTO 51 A las 130

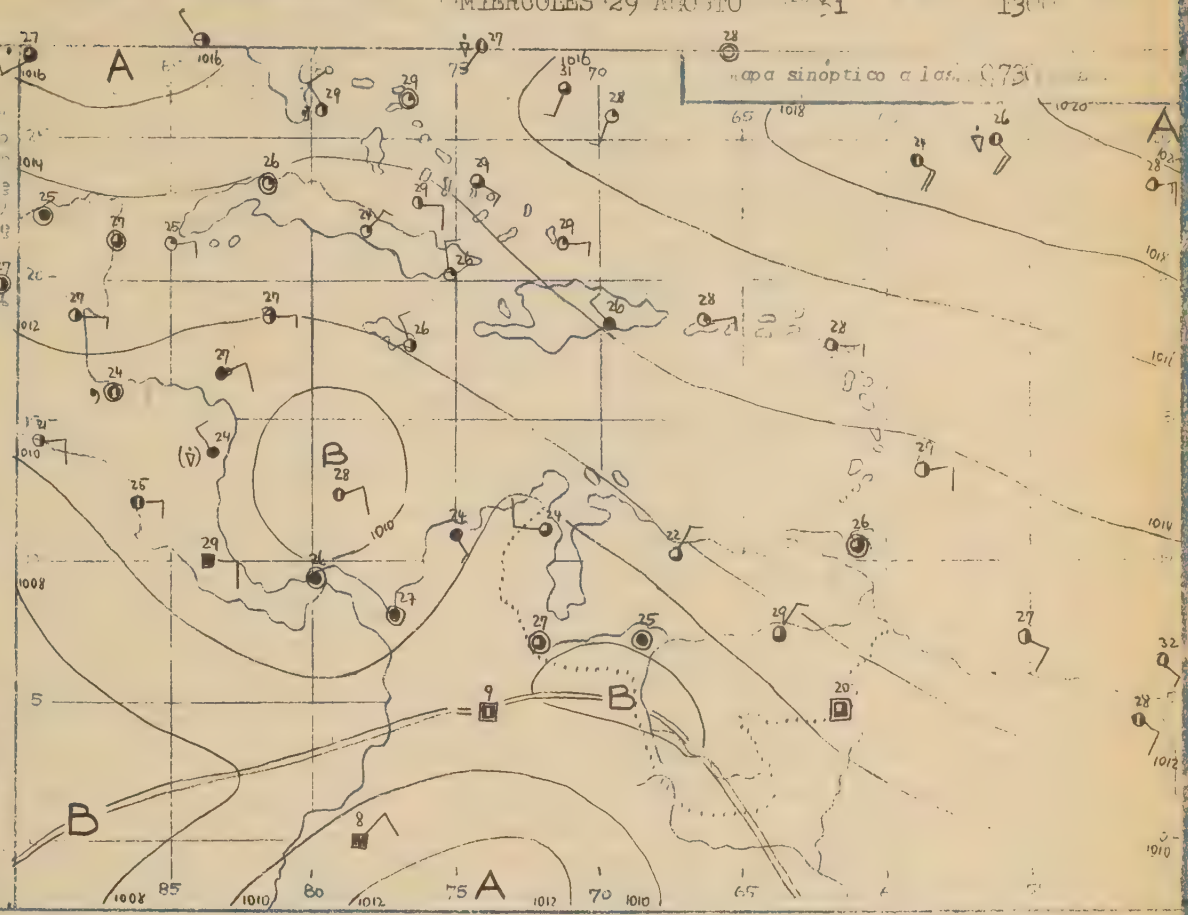

DEL AIRE: Las líneas representan isobaras de 2 en 2 mb. Areas de alta presión (anticición), areas de baja presión (ciclón), vaguadas, frentes con precipitación, Corrientes convectivas, tormentas, lluvias, frentes cálido, frente frío, línea del mar, convergencia intertropical, línea de formación, línea de convergencia en altura, línea de precipitación, nubosidad.

[illegible] Ningún cambio en la situación general. Sigue la situación "SE" sobre [illegible] causando relativamente buen tiempo en casi todo el país, excepto en los alrededores [illegible] Maracaibo en los cuales se encuentran restos de masas de aire inestable, causando los [illegible] tas.

[illegible] JUEVES 30 DE AGOSTO 51 1951. De 0000 a 2400 horas H.L.V.

[illegible] ANDES CENTRALES: Nubosidad parcial en la madrugada y durante el día. Nublado en las primeras de la noche con aisladas tormentas especialmente en la Guayana, la Cuenca del Orinoco [illegible] cadena del Sur. Parcialmente nublado en la noche. Viento en general del E 10-15 kmh con [illegible] rachas ligeras por la tarde. Visibilidad 30 km. Temp. mín. en las zonas costaneras 24-[illegible] la Guayana 15-17 C°, en el Interior 25-27 C°. Temp. máx. 30-32 C°, 28-30 C°, y 34-36 C° [illegible] tivamente.

[illegible] LLANOS CENTRALES: En la Costa y las Cordilleras nubosidad parcial en la madrugada y durante [illegible] nublado al anochecer con tormentas muy aisladas. Aclarando en la noche. En los Llanos [illegible] todo el día especialmente con nubes altas y medias. Aisladas lloviznas matinales. Vien[illegible] general del E 5-10 kmh por la mañana, 10-15 kmh por la tarde. Visibilidad 20-30 km. Temp. [illegible] en la Costa 25-27 C°, en las Cordilleras 19-21 C°, en los Llanos 20-22 C°. Temp. máx. 30-[illegible] 31-33 C° y 32-34 C° respectivamente.

[illegible] ANDES OCCIDENTALES: Parcialmente nublado durante todo el día. Areas nubladas en los alrededores del Lago de Maracaibo y en el Sur de los Andes con aisladas tormentas nocturnas. Viento [illegible] y variable en el Sur, rachas ligeras por la tarde en los valles de los ríos, del NE-E 15 [illegible] en el Norte, en la Costa de Falcón por la tarde del NE 40-50 kmh. Visibilidad 20-30 [illegible] Costa 30-50 km. Temp. mín. en las zonas costaneras 24-26 C°, en los Andes 13-15 C°, en el [illegible] lor 20-22 C°. Temp. máx. 35-37 C°, 25-27 C° y 31-33 C° respectivamente.

[illegible] AR CARIBE AL NORTE DE VENEZUELA: Nublado en la madrugada, nubosidad parcial durante el día, [illegible] nublado en la noche. Aislados chaparrones matinales y nocturnos. Viento del ESE 20-30 kmh. Visibilidad 30-50 km.

[illegible] DE CARACAS: [illegible] laclas capas de CI en la madrugada. Desarrollo de 2-4/8 CU base 2000ms NM con 1-3/8 AC y [illegible] durante el día. 3-5/8 CU y CB base 1900m sNM con 4-6/8 AC y CI al anochecer con [illegible] mente aislado. Aclarando en la noche. Viento del SE 10-20 kmh. [illegible] Temp. [illegible] en el Centro de Caracas 17 C°, Temp. máx. 29 C°.

[illegible] espejado en la madrugada. 1-3/8 CU base 2000m sNM por la mañana. 3-4/8 CU base [illegible] 1-3/8 AC y CI por la tarde. 4-6/8 CU y CB base 1800m sNM con 3-5/8 AC y CI al anochecer [illegible] tormenta aislada. 1-3/8 CB base 2000ms NM en la noche. Viento del E-SE 5-10 kmh por la [illegible] mañana, del S-SW 10-20 kmh por la tarde con locales rachas ligeras. Visibilidad 30 km. Temp. [illegible] n. en Maracay 19 C°, Temp. máx. 32 C°.

[illegible] Predicción para Maracay el día 28 DE AGOSTO 1951 El Pronosticador A.W. Goe.

ACIONES A LAS 1730 HLV. (1200 TMG) Fe 29 DE AGOSTO

	ACION	TEMP. C°	CIELO	ESTADO DEL TIEMPO	VIENTO KMH	PRESION mb red. a NM	
	(Obs. Cagigal)					*	
		22.2	Nublado		4	1011.8	-
		24.9	Nublado	Chaparrón	9	1009.5	7.0
	-LA GUAIRA	28.0	Parc.Nubl.		E 7	1012.5	-
		27.4	Parc.Nubl.		NE 4	1012.1	-
405	CIUDAD BOLIVAR	29.8	Nublado		NE 4	1010.6	-
406	MERIDA	17.0	Nublado		Calma	837.3 *	9.0
407	CORO	28.0	Despejado		ESE 5	1010.5	
408	BARQUISIMETO	22.8	Parc.Nubl.		E 1	943.6 *	2.0
409	SAN FERNANDO DE APURE	25.0	Cubierto		Calma	1009.7	1.0
410	SAN ANTONIO DEL TACHIRA	27.0	Nublado		Calma	1009.6	1.0
411	STA. ELENA (Gran Sabana)	20.2	Nublado		Calma	917.6 *	0.2
412	GUIRIA	29.3	Casi desp.		Calma	1013.3	-
413	TUMEREMO	25.8	Nublado		E 7	1013.1	-
414	BARCELONA						

OBSERVACIONES A LAS 1830 HLV. (0300 TMG) Fecha 28 DE AGOSTO 1951

N°	ESTACION	TEMP. C°	CIELO	ESTADO DEL TIEMPO	VIENTO KMH	PRESION mb. red. a NM	LLUVIA mm. 24 hrs
400	CARACAS (Obs. Cagigal)					*	
401	MARACAY	29.6	Parc.Nubl.		Calma	1009.1	-
402	MARACAIBO	30.1	Nublado		N 9	1006.5	-
403	MAIQUETIA-LA GUAIRA	25.5	Parc.Nubl.		E 4	1010.5	-
404	MATURIN	28.3	Despejado		Calma	1010.2	-
405	CIUDAD BOLIVAR	32.4	Obstruido		E 4	1006.7	-
406	MERIDA	20.1	Cubierto	LLuvia	Calma	834.1 *	1.0
407	CORO	29.2	Nublado		E 18	1007.8	-
408	BARQUISIMETO					*	
409	SAN FERNANDO DE APURE						
410	SAN ANTONIO DEL TACHIRA	27.0	Cubierto	Precip.a Vista	SE 54	1007.3	1.0
411	STA. ELENA (Gran Sabana)	23.2	Casi desp.		Calma	915.3 *	-
412	GUIRIA	28.3	Parc.Nubl.		Calma	1011.0	-
413	TUMEREMO	27.8	Parc.Nubl.	Relámpagos	E 1	1009.6	-
414	BARCELONA						

OBSERVACIONES A LAS 1300 HLV. (1800 TMG) Fecha 28 DE AGOSTO 1951

N°	ESTACION	TEMP. C°	CIELO	ESTADO DEL TIEMPO	VIENTO KMH	PRESION mb red a NM	Datos de la rad. 0900 Caracas ALTURA km.	TEMP. C°
400	CARACAS (Obs. Cagigal)					*		
401	MARACAY	31.4	Parc.Nubl.		S 11	1009.8		
402	MARACAIBO	32.4	Nublado		ESE 4	1006.9		
403	MAIQUETIA-LA GUAIRA	31.0	Nublado		ENE 18	1013.0	LA RADIOSO	
404	MATURIN	32.5	Nublado		Calma	1010.6	SE LANZARA	
405	CIUDAD BOLIVAR	33.0	Parc.Nubl.		E 9	1008.2	DA 2	DIAS
406	MERIDA	27.1	Parc.Nubl.		NNW 9	833.6*		
407	CORO	32.4	Parc.Nubl.		NE 72	1007.6		
408	BARQUISIMETO	29.2	Nublado		ESE 9	941.2*		
409	SAN FERNANDO DE APURE	32.7	Parc.Nubl.		E 4	1005.7		
410	SAN ANTONIO DEL TACHIRA	33.0	Parc.Nubl.	Ráfagas	SE 54	1006.3		
411	STA. ELENA (Gran Sabana)	27.0	Parc.Nubl.		S 11	915.7*		
412	GUIRIA	30.2	Parc.Nubl.		Calma	1012.1		
413	TUMEREMO	32.6	Nublado		SE 11	1010.7		
414	BARCELONA							

OBSERVACIONES AEROLOGICAS (SONDEOS CON GLOBOS PILOTOS) *) PRESION AL DE LA ESTA

VIENTOS EN ALTURA (ESCALA 360° Y NUDOS)

ESTACION	HORA TMG	300 m/s NM	600 m/s NM	900 m/s NM	1200 m/s NM	1500 m/s NM	1800 m/s NM	2100 m/s NM	2400 m/s NM	2700 m/s NM	
RACAY 29-8-51	1100	-	270/03	150/01	110/10	110/16	120/15	120/17	120/12		
.BOLIV. 29-8-51	1100	60/06	90/13	110/13	90/13	80/04	100/10	120/08	120/05	130/07	1
.ELENA 29-8-51	1100	-	-	-	50/06	70/09	140/07	140/09	130/07	70/07	

ESTADOS UNIDOS DE VENEZUELA

SERVICIO DE METEOROLOGIA Y COMUNICACIONES DE LAS FUERZAS AEREAS

SECCION DE PREDICCION

2 — N° 242 BOLETIN METEOROLOGICO DEL JUEVES 30 DE AGOSTO A las 1300

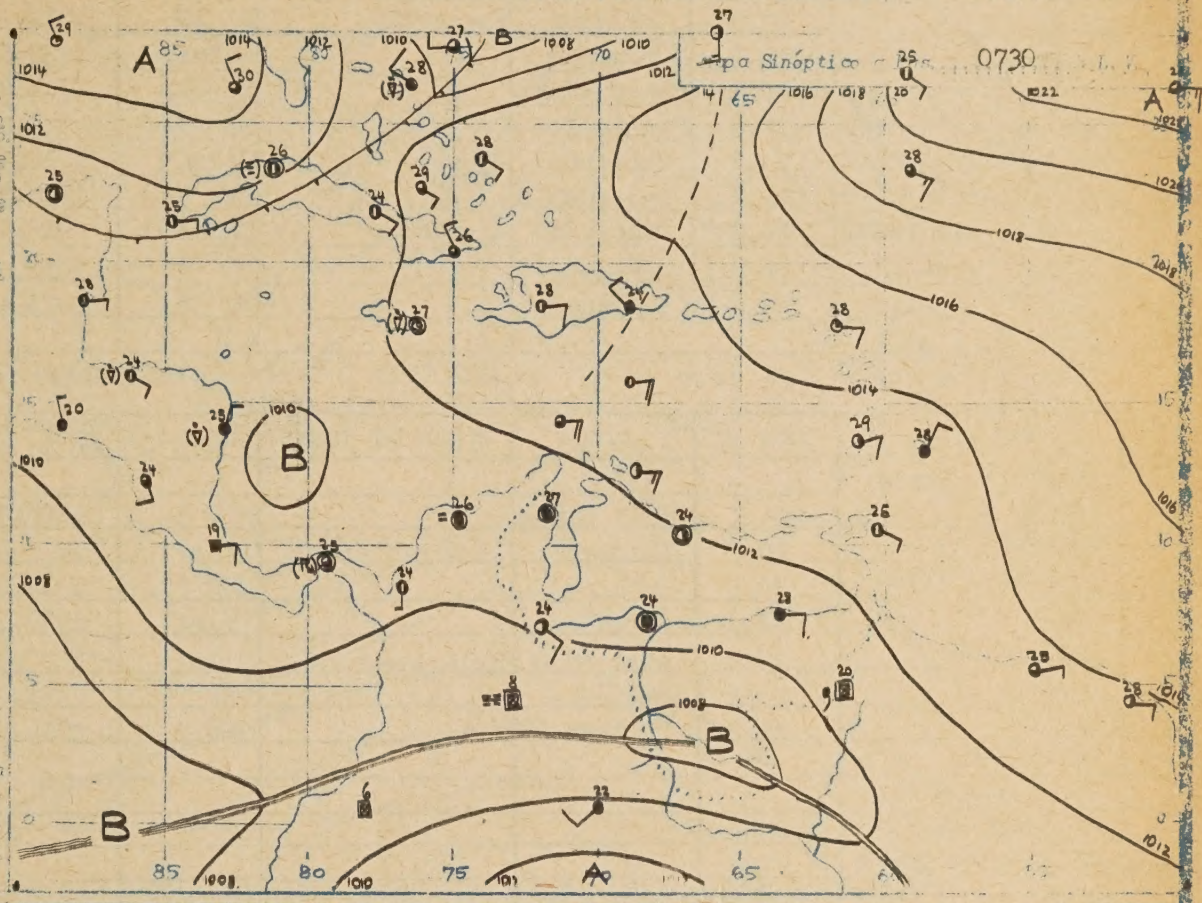

INDICACIONES

DEL AIRE: Las líneas representan isobaras de 2 en 2 mb.

Areas de alta presión (Anticiclón)

Areas de baja presión (Ciclón)

PRECIPITACION:

Areas con precipitación

Chaparrones

Lloviznas

Tormentas

Nieblas

Tromba

Frente cálido

Frente frio

Onda del Este

Convergencia intertropical

Onda en formación

Linea de convergencia en altura

Linea de precipitaciones

ACION GENERAL: Mientras sigue la situación general sobre el Atlántico y gran parte de Venezuela con su situación SE, en la cual están mezcladas áreas con aire inestable perteneciendo as de aire de la Cuenca del Amazonas, está activizandose la atmósfera en los EE.UU. Un o frio, situado desde Honduras - Cuba - Bahamas-Bermudas, está moviendose hacia el SE.

PO PROBABLE PARA EL VIERNES 31 DE AGOSTO De 0000 a 2400 horas T.L.V.

TERRITORIO DE VENEZUELA:

TADOS ORIENTALES: Al Norte del Orinoco parcialmente nublado hasta mediodía, nublado por rde con aislados chaparrones en los alrededores del Golfo de Paria y la Cadena del Sur, parente nublado en la noche. Al Sur del Orinoco nublado o cubierto, loc los lloviznas matinales chaparrones por la tarde. Viento del E 10-15 kmh. Visibilidad 20-25 km. Temp. mín. en las costaneras 23-25 C°, en la Guayana 16-18 C°, en el Interior 24-26 C°. Temp. máx. 30-32 C°; C° y 31-33 C° respectivamente.

TADOS CENTRALES: En la Costa y las Cordilleras parcialmente nublado hasta mediodía, nublar la tarde y al anochecer con locales chaparrones de carácter tormentoso, parcialmente nuen la noche. En los Llanos nublado o cubierto con parciales lloviznas matinales y chapas al atardecer. Viento calma por la mañana, del S-SW 10-15 kmh por la tarde. Visibilidad km. Temp. mín. en la Costa 24-26 C°, en las Cordilleras 20-22 C°, en el Interior 21-23 C°. máx. 30-32 C°, 31-33 C° y 29-31 C° respectivamente.

TADOS OCCIDENTALES: Nublado o cubierto en los Llanos, el Sur de los Andes y en Zulia con s chaparrones al atardecer. Parcialmente nublado hasta mediodía en el Norte, nublado por rde, aisladas tormentas al anochecer, parcialmente nublado en la noche. Viento calma en el locales rachas ligeras por la tarde en los desfiladeros de los Andes, del NE-E 10-15 kmh Norte, en la Costa de Falcón por la tarde del ENE 45-55 kmh. Visibilidad 20-30 km. Temp. en las zonas costaneras 24-26 C°, en los Andes 14-16 C°, en el Interior 21-23 C°. Temp. máx. C°, 24-26 C° y 31-33 C° respectivamente.

R CARIBE AL NORTE DE VENEZUELA: Nublado durante todo el día. Chaparrones locales al atar y en la noche. Viento del ENE 10-15 kmh en la parte Oriental, del ESE 20-30 kmh en la parte Central y Occidental. Visibilidad 20-30 km.

E DE CARACAS:

spejado en la madrugada. 2-4/8 CU base 1800m sNM con aisladas capas de AC y CI por la mañana. 4-6/8 CU y CB base 1700m sNM con 3-5/8 AC y CI por la tarde. Aislados chaparrones tormentosos entre las 1500-1800 HLV. 3-4/8 SC base 1800m sNM con 2-4/8 AC y CI en la noche. Viento del E-SE 5-10 kmh. Visibilidad 15-20 km. Temp. mín. en el Centro de Caracas 17 C°, Temp. x. 26 C°.

S DE ARAGUA:

isladas capas de AC y CI en la madrugada. 3-4/8 CU base 1700m sNM con 3-5/8 AC y CI por a mañana. 4-6/8 CU y CB base 1700m sNM con 3-5/8 AC y CI por la tarde y al anochecer. Aislados chaparrones tormentosos entre las 1400-1600 HLV y 1700-1900 HLV. 3-5/8 SC base 1800m NM con aislados CB en la noche. Viento calma por la mañana, del S-SW 10-15 kmh por la tarde, del N-NE 5-10 km al anochecer. Visibilidad 20-25 km. Temp. mín. en Maracay 20 C°, Temp. ax. 31 C°.

29 DE AGOSTO 91%

A.W. Gol.

ficación de la Predicción para Maracay el día ..... El Pronosticador

OBSERVACIONES A LAS 0730 HLV. (1200 TMG) Fecha 30 DE AGOSTO

N°	ESTACION	TEMP. C°	CIELO	ESTADO DEL TIEMPO	VIENTO KMH	PRESION mb. red. a NM.	LLUVIA mm 24 hrs.	TE
400	CARACAS (Obs. Cagigal)							
401	MARACAY	24.0	Parc.Nubl.		Calma	1012.2	0.1	
402	MARACAIBO	27.4	Cubierto		Calma	1010.9	0.0	
403	MAIQUETIA-LA GUAIRA	28.0	Casi desp.		E 7	1013.4	-	
404	MATURIN	25.4	Nublado		Calma	1012.9	6.0	
405	CIUDAD BOLIVAR	27.6	Cubierto	Chaparrón	E 13	1011.9	3.0	
406	MERIDA	16.6	Despejado		Calma	837.5	4.0	
407	COPO	29.2	Desp ejado		E 11	1011.8	?	
408	PARQUISIMETO	22.0	Nublado		SE 7	943.7	-	
409	SAN FERNANDO DE APURE	24.2	Cubierto	Lluvia	Calma	1010.3	6.0	
410	SAN ANTONIO DEL TACHIRA	24.2	Parc.Nubl.		SE 7	1010.3	-	
411	STA. ELENA (Gran Sabana)	20.0	Obstruido	Llovizna	Calma	918.2	5.0	
412	GUIRIA	27.0	Cubierto		W 3	1012.7	-	
413	TUCUPITA	25.0	Nublado		W 2	1013.4	-	
414	BARCELONA							

OBSERVACIONES A LAS 1830 HLV. (2300 TMG) Fecha 29 DE AGOSTO

N°	ESTACION	TEMP. C°	CIELO	ESTADO DEL TIEMPO	VIENTO KMH	PRESION mb. red. a NM.	LLUVIA mm. 24 hrs.	TE
400	CARACAS (Obs. Cagigal)							
401	MARACAY	25.4	Casi desp.		NNE 3	1009.7	0.1	
402	MARACAIBO	27.0	Cubierto	Lluvia a Vista	Calma	1008.4	-	
403	MAIQUETIA-LA GUAIRA	28.5	Nublado		ESE 37	1012.0	-	
404	MATURIN	27.6	Despejado		Calma	1010.7	6.0	
405	CIUDAD BOLIVAR	31.8	Nublado	Relámpagos	Calma	1007.9	-	
406	MERIDA	20.2	Cubierto		WSW 13	835.6	-	
407	COPO	29.2	Nublado		ESE 9	1010.9	-	
408	PARQUISIMETO							
409	SAN FERNANDO DE APURE							
410	SAN ANTONIO DEL TACHIRA	29.6	Nublado		SE	1007.1	-	
411	STA. ELENA (Gran Sabana)							
412	GUIRIA	28.2	Parc.Nubl.		N 9	1011.4	-	
413	TUCUPITA	26.6	Cubierto	Relámpagos	NE 11	1009.8	-	
414	BARCELONA							

OBSERVACIONES A LAS 1330 HLV. (1800 TMG) Fecha 29 DE AGOSTO

N°	ESTACION	TEMP. C°	CIELO	ESTADO DEL TIEMPO	VIENTO KMH	PRESION mb. red. a NM.	Datos de la radi 0900 Maracay ALTURA k.	TEMP. C°
400	CARACAS (Obs. Cagigal)	27.4	Nublado		NW 25	898.7		
401	MARACAY	31.6	Parc.Nubl.		W 7	1010.5		
402	MARACAIBO	32.0	Cubierto		S 9	1008.9	14.2	-63.8
403	MAIQUETIA	32.0	Parc.Nubl.		E 18	1013.0	12	-48.2
404	MATURIN	32.5	Nublado		Calma	1010.2	11	-41.2
405	CIUDAD BOLIVAR	33.0	Nublado		Calma	1008.9	10	-32.9
406	MERIDA	24.1	Nublado		WSW 13	836.2	9	-26.0
407	COPO	34.2	Nublado	Virgas	ENE 55	1009.4	8	-19.5
408	PARQUISIMETO	30.4	Parc.Nubl.		SE 11	942.2	7	-13.3
409	SAN FERNANDO DE APURE	29.4	Nublado		Calma	1008.0	6	- 7.1
410	SAN ANTONIO DEL TACHIRA	32.6	Nublado	Ráfagas	SE 68	1008.1	5	- 1.9
411	STA. ELENA (Gran Sabana)	27.0	Parc.Nubl.		SW 16	915.1	4	+ 4.0
412	GUIRIA	31.4	Parc.Nubl.		NE 9	1012.1	3	+10.2
413	TUCUPITA	32.6	Nublado		Calma	1010.4	2	+16.0
414	BARCELONA						1	+20.5

OBSERVACIONES AEROLOGICAS (SONDEOS CON GLOBOS PILOTOS) *)PRESION AL DE LA ESTA

VIENTOS EN ALTURA (ESCALA 360° Y NUDOS)

ESTACION		HORA TMG	300 m/s NM.	600 m/s NM	900 m/s NM.	1200 m/s NM	1500 m/s NM.	1800 m/s NM.	2100 m/s NM.	2400 m/s	2700 m/s
MARACAY	30-8-51	11:60	-	340/02	280/03	110/02	100/02	120/04	70/06	70/08	70/11
MARACAIBO	30-8-51	11:00	100/03	90/06	130/07	150/07	170/02	80/05			
CIUD.BOLIV.	30-8-51	11:00	110/05	90/12	90/16	80/20	60/16	60/15			

ESTADOS UNIDOS DE VENEZUELA

SERVICIO DE METEOROLOGIA Y COMUNICACIONES DE LAS FUERZAS AEREAS

SECCION DE PREDICCION

2 N° 243 BOLETIN METEOROLOGICO DEL VIERNES 31 DE AGOSTO 1951 A las 1300 H.L.V.

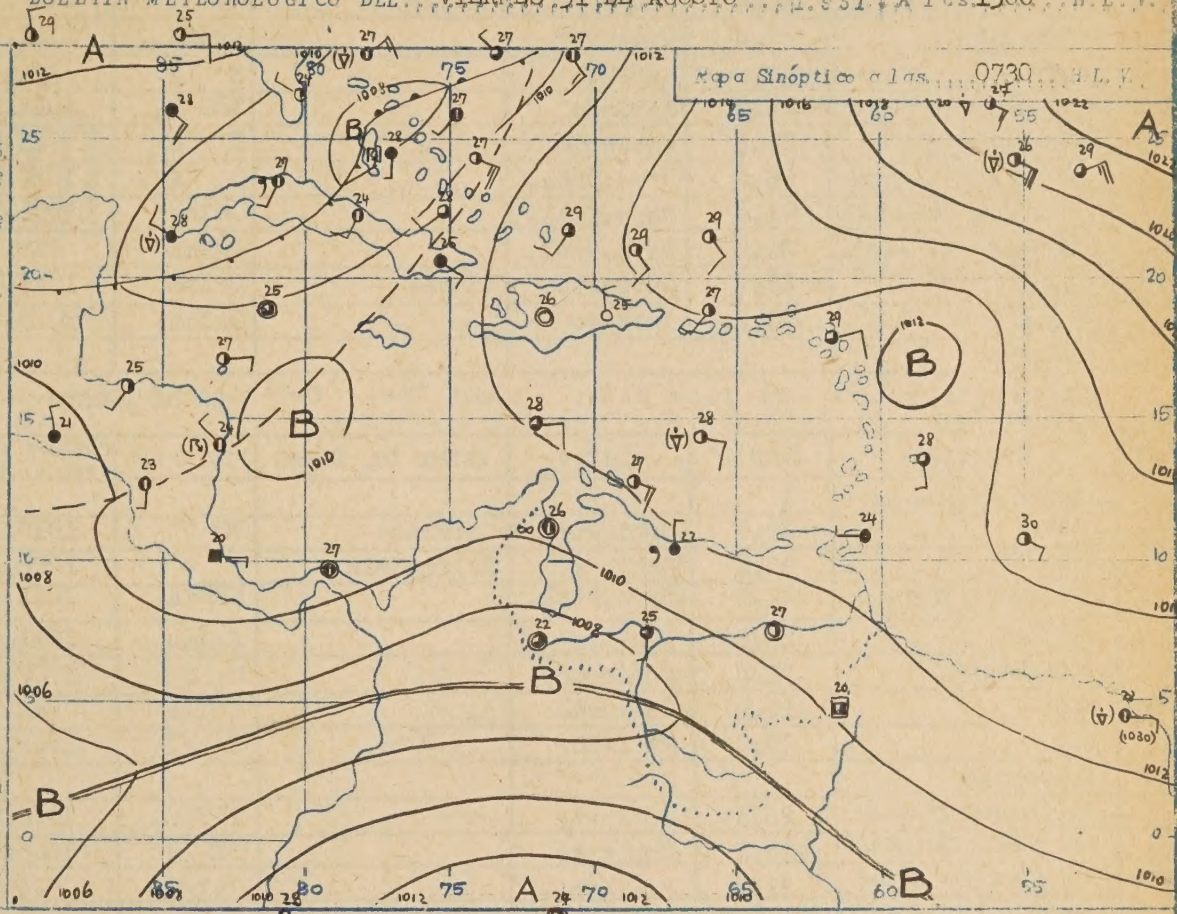

INDICACIONES

DEL AIRE las líneas representan isotacas de 2 en 2 m/s.

Areas de alta presión (Anticiclón)

Areas de baja presión (Ciclón)

NACION

Areas con precipitación

Chaparrones

Lloviznas

Tormentas

Nieblas

Tromba

Frente cálido

Frente frío

Onda del Este

Convergencia intertropical

Onda en formación

Linea de convergencia en altura

Linea de precipitaciones

CION GENERAL: Sigue sobre gran parte de Venezuela la situación "SE" en la cual están mezcladas áreas de masas de aire de la Cuenca del Amazonas. Una baja presión al E de las Antillas está probablemente está transformandose en un ciclón tropical el cual azotará en los próximos días las islas Antiguas, moviendose hacia el NW y será situado el 2 de Septiembre al Norte de Puerto Rico.

SABADO 1° DE SETIEMBRE 1951 De 0000 a 2400 horas H.L.V.

PO PROBABLE PARA EL

TORIO DE VENEZUELA:

ADOS ORIENTALES: Nublado hasta mediodía, parciales lloviznas matinales en la Guayana, Monagas y Sucre. Cubierto por la tarde y en la noche con locales chaparrones. Viento flojo y variable. Visibilidad 15-25 km. Temp. mín. en las zonas costaneras 23-25 C°, en la Guayana 15-17 C° y el Interior 25-27 C°. Temp. máx. 29-31 C°, 25-27 C° y 30-32 C° respectivamente.

ADOS CENTRALES: Nublado en la madrugada con aisladas lloviznas en las Cordilleras, parcialmente nublado por la mañana, nublandose a mediodía, cubierto por la tarde y en la noche con chaparrones. Viento del E-SE 10-20 kmh. Visibilidad 15-25 km. Temp. mín. en la Costa 24-26 C°, en las Cordilleras 20-22 C°, en el Interior 19-21 C°. Temp. máx. 30-32 C°, 28-30 C° y 30-32 C° respectivamente.

ADOS OCCIDENTALES: Nublado o cubierto en los Llanos, el Sur de los Andes y Zulia con locales chaparrones por la tarde y en la noche. Parcialmente nublado en la madrugada en el Norte, nublandose por la mañana, nublado o cubierto por la tarde y en la noche con chaparrones locales. Viento del E-SE 10-15 kmh, en la Costa de Falcón por la tarde del NE 40-50 kmh. Visibilidad 20-30 km. Temp. mín. en las zonas costaneras 24-26 C°, en los Andes 13-15 C°, en el Interior 20-22 C°. Temp. máx. 32-34 C°, 23-25 C° y 29-31 C° respectivamente.

CARIBE AL NORTE DE VENEZUELA: En la parte Oriental nublado durante todo el día con locales chaparrones, viento flojo y variable con rachas rotativas al Norte de latitud 14° N. Parcialmente nublado en la parte Occidental, viento del ESE 15-25 kmh. Visibilidad en general 30-

S DE CARACAS:

-5/8 SC base 1500m sNM con 2-4/8 AC y CI en la madrugada con probables lloviznas aisladas. -5/8 SC y CU base 1600m sNM con 2-4/8 AC y CI por la mañana. 5-7/8 CU base 1400m sNM con -/8 AS y AC por la tarde con chaparrones y lloviznas especialmente entre las 1300-1500HLV 1800-2000 HLV. Viento flojo y variable. Visibilidad 10 km. Temp. mín. en el Centro de Caracas 18 C°, Temp. máx. 25 C°.

S DE ARAGUA:

-6/8 SC base 1700m sNM con 4-6/8 AC y CI en la madrugada con lloviznas locales. 2-4/8 SC y U base 1600m sNM con 3-5/8 AC y CI por la mañana. 4-6/8 CU base 1500m sNM con 6-8/8 AS y C por la tarde y en la noche. Locales chaparrones mezclados con lloviznas especialmente entre las 1200-1500 HLV y 1700-2000 HLV. Viento calma por la mañana, del S-SW 5-10 kmh por la tarde. Visibilidad 15-25 km. Temp. mín. en Maracay 21 C°, Temp. máx. 29 C°.

30 DE AGOSTO 1951

ficación de la Predicción para Maracay el día

El Pronosticador A.W. Gil.

OBSERVACIONES A LAS 0730 HLV. (1200 TMG) Fecha 31 DE AGOSTO

N°	ESTACION	TEMP. C°	CIELO	ESTADO DEL TIEMPO	VIENTO KMH	PRESION mb. red. a NM.	LLUVIA mm. 24 hrs.
400	CARACAS (Obs. Cagigal)						
401	MARACAY	2[illegible].2	Cubierto	Llovizna	N 14	1013.0	66.2
402	MARACAIBO	25.9	Nublado	Bruma	Calma	1010.4	-
403	MAIQUETIA-LA GUAIRA	28.0	Parc.Nubl.		NNE 7	1013.0	-
404	MATURIN	23.6	Nublado	Lluvia	Calma	1013.7	13.0
405	CIUDAD BOLIVAR	26.8	Cubierto		Calma	1012.6	22.0
406	MERIDA	17.0	Nublado		E 9	836.6*	25.0
407	CORO	27.3	Nublado		ESE 14	1011.7	-
408	BARQUISIMETO	21.4	Cubierto		E 4	943.8*	-
409	SAN FERNANDO DE APURE	25.0	Parc.Nubl.		S 4	1010.1	22.0
410	SAN ANTONIO DEL TACHIRA	21.6	Parc.Nubl.		Calma	1006.1	19.0
411	STA. ELENA (Gran Sabana)	20.2	Parc.Nubl.		Calma	918.7*	4.0
412	GUIRIA	23.7	Cubierto	Lluvia	Calma	1015.1	22.0
413	TUMEREMO	23.2	Nublado		Calma	1013.6	72.0
414	BARCELONA						

OBSERVACIONES A LAS 1830 HLV. (2300 TMG) Fecha 30 DE AGOSTO

N°	ESTACION	TEMP. C°	CIELO	ESTADO DEL TIEMPO	VIENTO KMH	PRESION mb. red. a NM.	LLUVIA mm. 24 hrs.
400	CARACAS (Obs. Cagigal)						
401	MARACAY	24.0	Cubierto	Tormenta	NW 7	1010.4	19.0
402	MARACAIBO	30.4	Nublado	Relámpagos	N 9	1008.4	-
403	MAIQUETIA-LA GUAIRA	28.0	Parc.Nubl.		ESE14	1011.5	-
404	MATURIN	25.2	Nublado		Calma	1011.0	4.0
405	CIUDAD BOLIVAR	31.2	Cubierto		W 4	1008.5	2.0
406	MERIDA	16.4	Cubierto	Lluvia	Calma	837.1*	22.0
407	CORO	29.2	Nublado		E 27	1009.4	-
408	BARQUISIMETO					*	
409	SAN FERNANDO DE APURE	26.6	Cubierto		E 5	1008.0	3.0
410	SAN ANTONIO DEL TACHIRA	28.2	Cubierto		SE 23	1006.6	16.0
411	STA. ELENA (Gran Sabana)	21.2	Nublado		Calma	915.9*	4.0
412	GUIRIA	25.7	Nublado		Calma	1011.5	1.0
413	TUMEREMO	27.6	Nublado	Relámpagos	NE 2	1010.8	-
414	BARCELONA						

OBSERVACIONES A LAS 1330 HLV. (1800 TMG) Fecha 30 DE AGOSTO

N°	ESTACION	TEMP. C°	CIELO	ESTADO DEL TIEMPO	VIENTO KMH	PRESION mb. red. a NM.	Datos de la ra[illegible] Maracay	
							ALTURA km.	TEMP. C°
400	CARACAS (Obs. Cagigal)	28.0	Nublado		E 3	899.9		
401	MARACAY	31.2	Cubierto		S 4	1010.0		
402	MARACAIBO	33.6	Parc. Nubl.		SE 4	1008.4		
403	MAIQUETIA						SE ESTA L[illegible]	
404	MATURIN	26.1	Nubl[illegible]		Calma	[illegible].6	DO L[illegible] RAD[illegible]	
405	CIUDAD BOLIVAR						DA C[illegible]DA 2[illegible]	
406	MERIDA	24.0	Nublado		WSW 32	[illegible]		
407	CORO	24.6	Casi desp.		NE 72	1009.0		
408	BARQUISIMETO	28.1	Nublado		ESE 11	941.7		
409	SAN FERNANDO DE APURE	26.4	Nublado		Calma	1008.0		
410	SAN ANTONIO DEL TACHIRA	33.6	Nublado		SE 23	1007.2		
411	STA. ELENA (Gran Sabana)					*		
412	GUIRIA							
413	TUMEREMO	31.8	Nublado		Calma	1009.4		
414	BARCELONA							

OBSERVACIONES AEROLOGICAS (SONDEOS CON GLOBOS PILOTOS) *) PRESION AL[illegible] DE LA ESTA[illegible]

VIENTOS EN ALTURA (ESCALA 360° y NUDOS)

ESTACION	HORA TMG	300 m/s NM.	600 m/s NM	900 m/s NM.	1200 m/s NM	1500 m/s NM.	1800 m/s NM.	2100 m/s NM.	2400 m/s NM	2700 m/s NM
MARACAY 31-8-51	11:00	230/02	220/09	230/19						
STA.ELENA 31-8-51	11:00	-	-	-	40/02	120/11	140/17	150/1[illegible]	140/22	140/18